





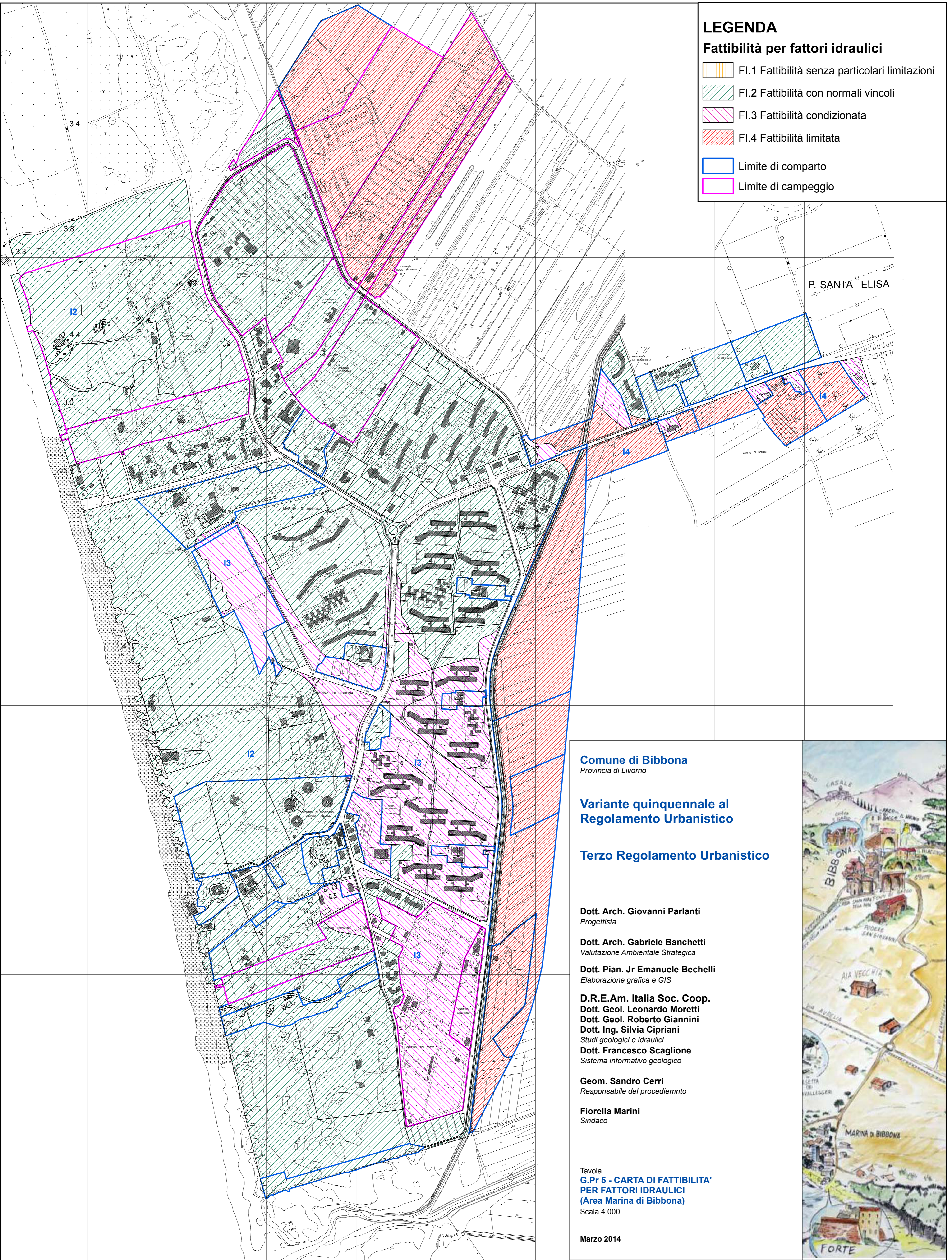


LEGENDA

Fattibilità per fattori idraulici

-  FI.1 Fattibilità senza particolari limitazioni
-  FI.2 Fattibilità con normali vincoli
-  FI.3 Fattibilità condizionata
-  FI.4 Fattibilità limitata
-  Limite di comparto
-  Limite di campeggio



Comune di Bibbona
Provincia di Livorno

Variante quinquennale al Regolamento Urbanistico

Terzo Regolamento Urbanistico

Dott. Arch. Giovanni Parlanti
Progettista

Dott. Arch. Gabriele Banchetti
Valutazione Ambientale Strategica

Dott. Pian. Jr Emanuele Bechelli
Elaborazione grafica e GIS

D.R.E.Am. Italia Soc. Coop.
Dott. Geol. Leonardo Moretti
Dott. Geol. Roberto Giannini
Dott. Ing. Silvia Cipriani
Studi geologici e idraulici
Dott. Francesco Scaglione
Sistema informativo geologico

Geom. Sandro Cerri
Responsabile del procedimento

Fiorella Marini
Sindaco

Tavola
G.Pr 5 - CARTA DI FATTIBILITA' PER FATTORI IDRAULICI (Area Marina di Bibbona)
Scala 4.000

Marzo 2014

