PIANO STRUTTURALE INTERCOMUNALE

in forma associata tra
il Comune di **Bibbona** e il Comune di **Casale Marittimo**

Provincia di Livorno e
Provincia di Pisa

Progettista
Arch. Giovanni Parlanti

Responsabile VAS
Arch. Gabriele Banchetti

Collaborazione al progetto
Pian. Emanuele Bechelli

Studi geologici
GEOPROGETTI STUDIO ASSOCIATO
Geol. Emilio Pistilli

Studi idraulici
H.S. Ingegneria s.r.l.
Ing. Simone Pozzolini

Elaborazione grafica e GIS
Paes. Giulia Mancini

Ufficio Unico di Piano:

Responsabile dell'Ufficio unico di Piano
Ing. Serena Talamucci

Garante dell'informazione
Rag. Roberta Menghi

COMUNE DI BIBBONA
Responsabile dell'Ufficio Tecnico
Ing. Serena Talamucci

Sindaco Comune di Bibbona
Massimo Fedeli

COMUNE DI CASALE MARITTIMO
Responsabile dell'Ufficio Tecnico
Arch. Nicola Dreini

Sindaco Comune di Casale Marittimo
Claudia Manzi

Quadro conoscitivo –
Rete della mobilità

Tav.
QC08

Scala 1:10.000

Adottato con Del. C.C. n. del
Approvato con Del. C.C. n. del

Ottobre 2023

Legenda

Rete della viabilità (Classificazione per ente gestore)

Viabilità di interesse sovralocale

- Strada statale
- Strada provinciale

Viabilità di interesse locale

- Strada comunale e/o vicinale
- Altre strade

Percorsi ciclabili e aree pedonali

- Viabilità ciclo-pedonale urbana
- Aree pedonali

Rete minore

- Sentiero, mulattiera

Rete Ferroviaria (RFI)

- ○ Stazione
- Linea ferroviaria

Rete idrografica e bacini idrici

- Specchi d'acqua
- Reticolo idrografico minore

Elementi cartografici di base

- Centro Abitato (D.Leg. n.285/1992, art.4)
- Insediamenti
- Confine Comunale

CECINA
LA CALIFORNIA
CAPANNILE
STAZIONE BIBBONA
MARINA DI BIBBONA
BIBBONA
CASALE MARITTIMO
MONTALEO
CAMPO DI GALLO
MACCHIA DELLA MAGONA
MONTE POZZACCHERA
GLI STRINATI
GLI AGRESTI
FATTORIA DI FALTONA
SASSA
BOLGHERI
IL GALOPPATOIO
LE SONDRAIE
CIOCCAIE
IL TOMBOLO
EX CAMPO DI FORTUNA

Viabilità di interesse sovralocale

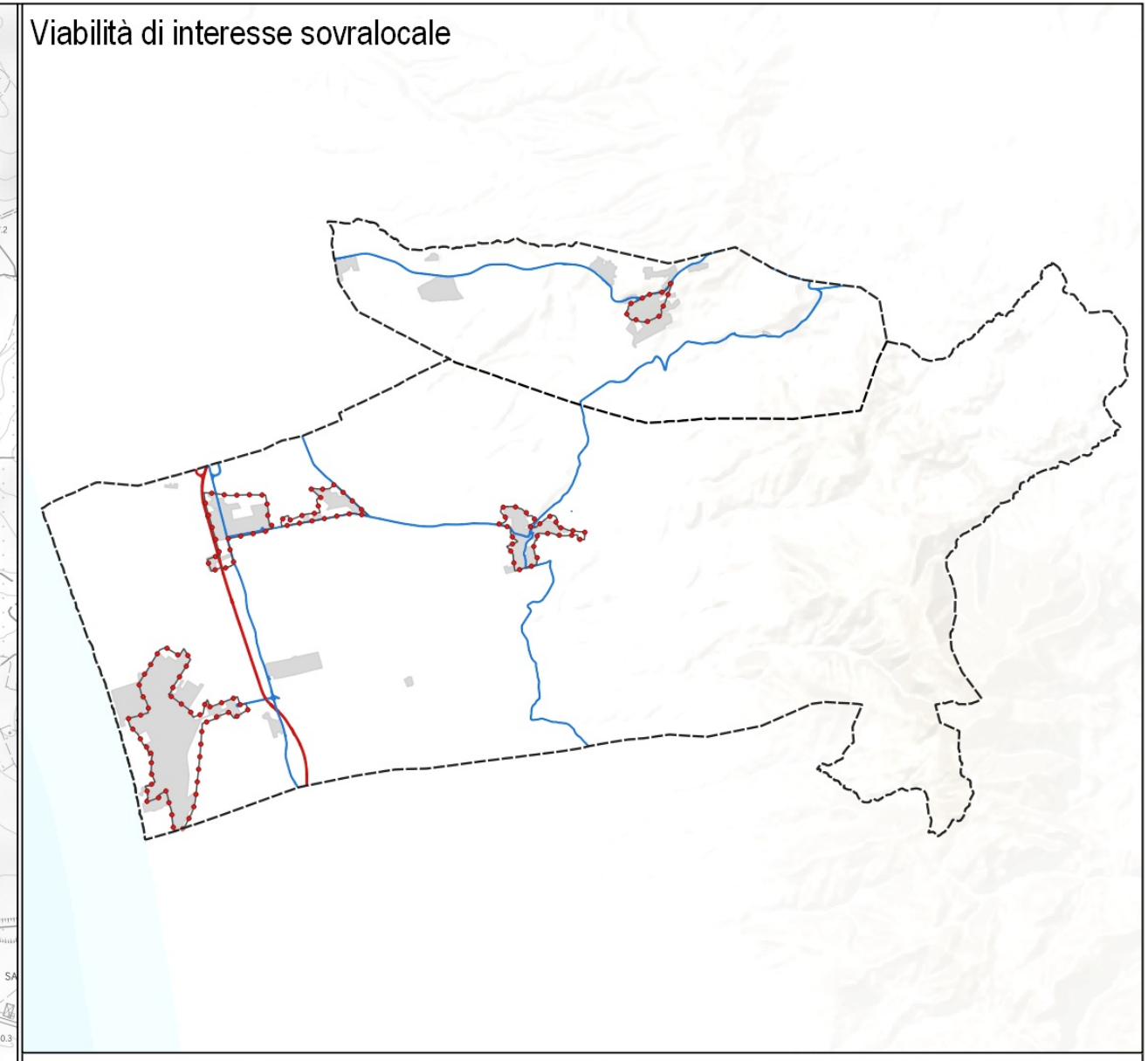

Viabilità di interesse locale

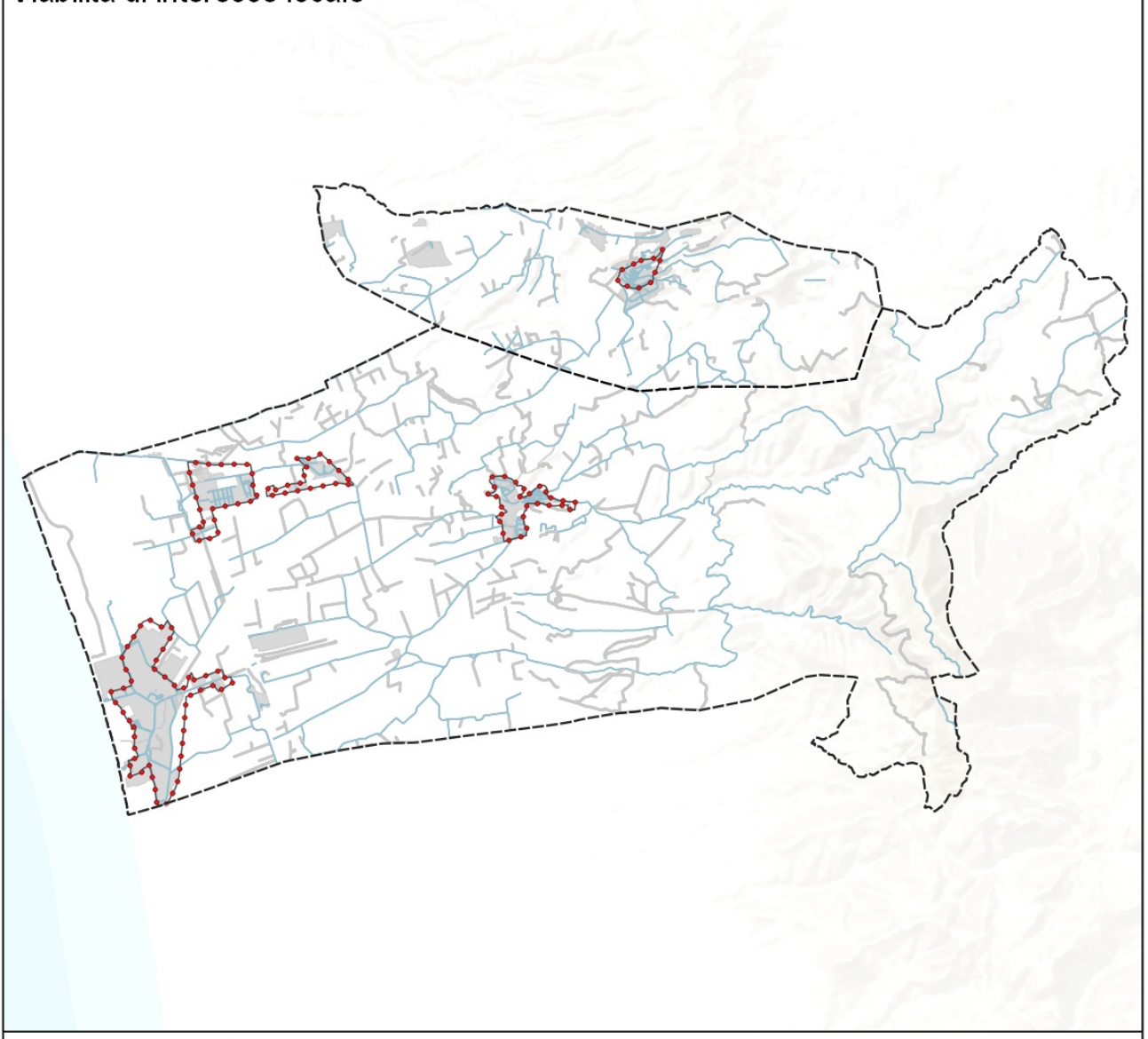

Percorsi ciclabili e aree pedonali

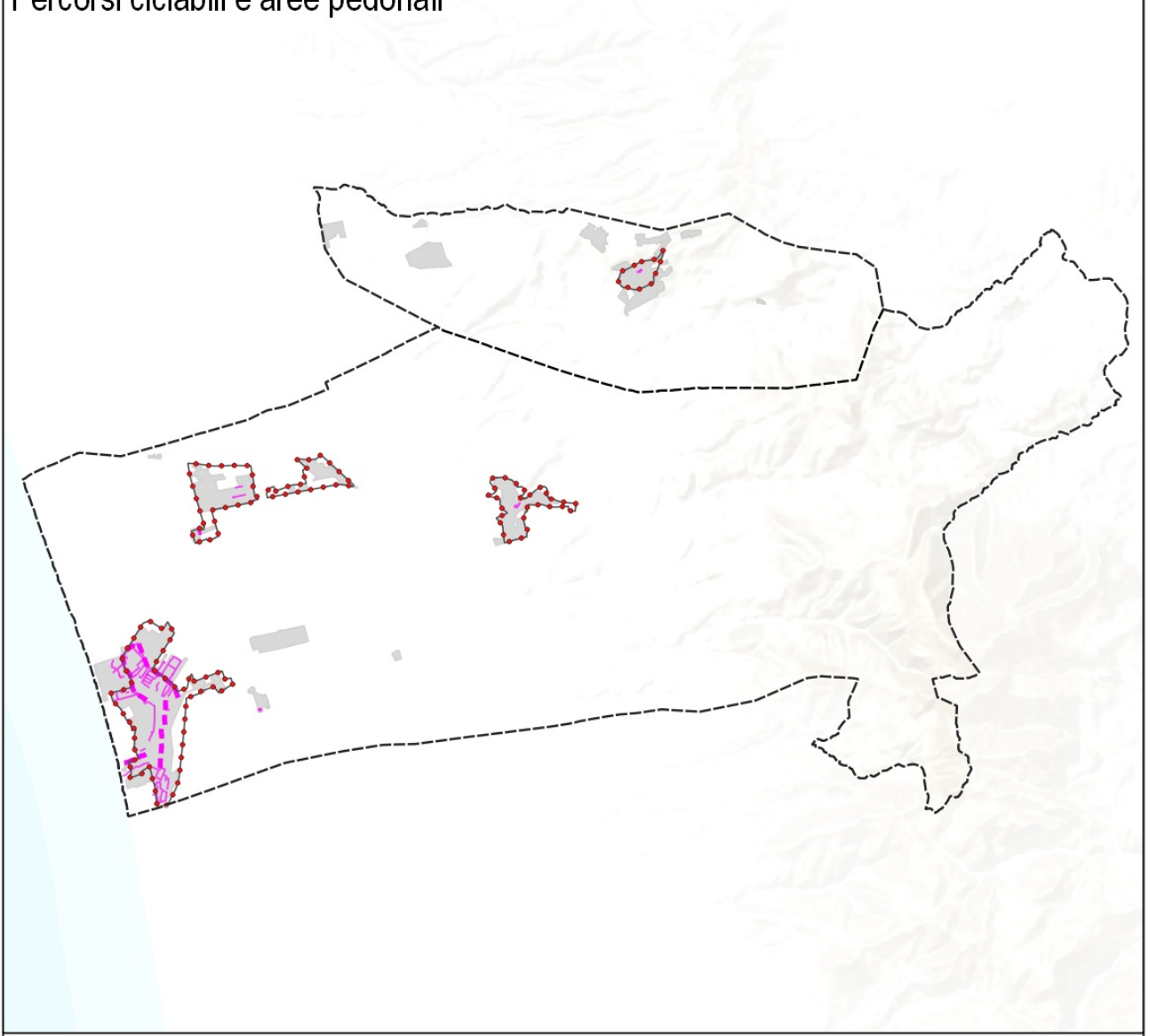

Rete minore

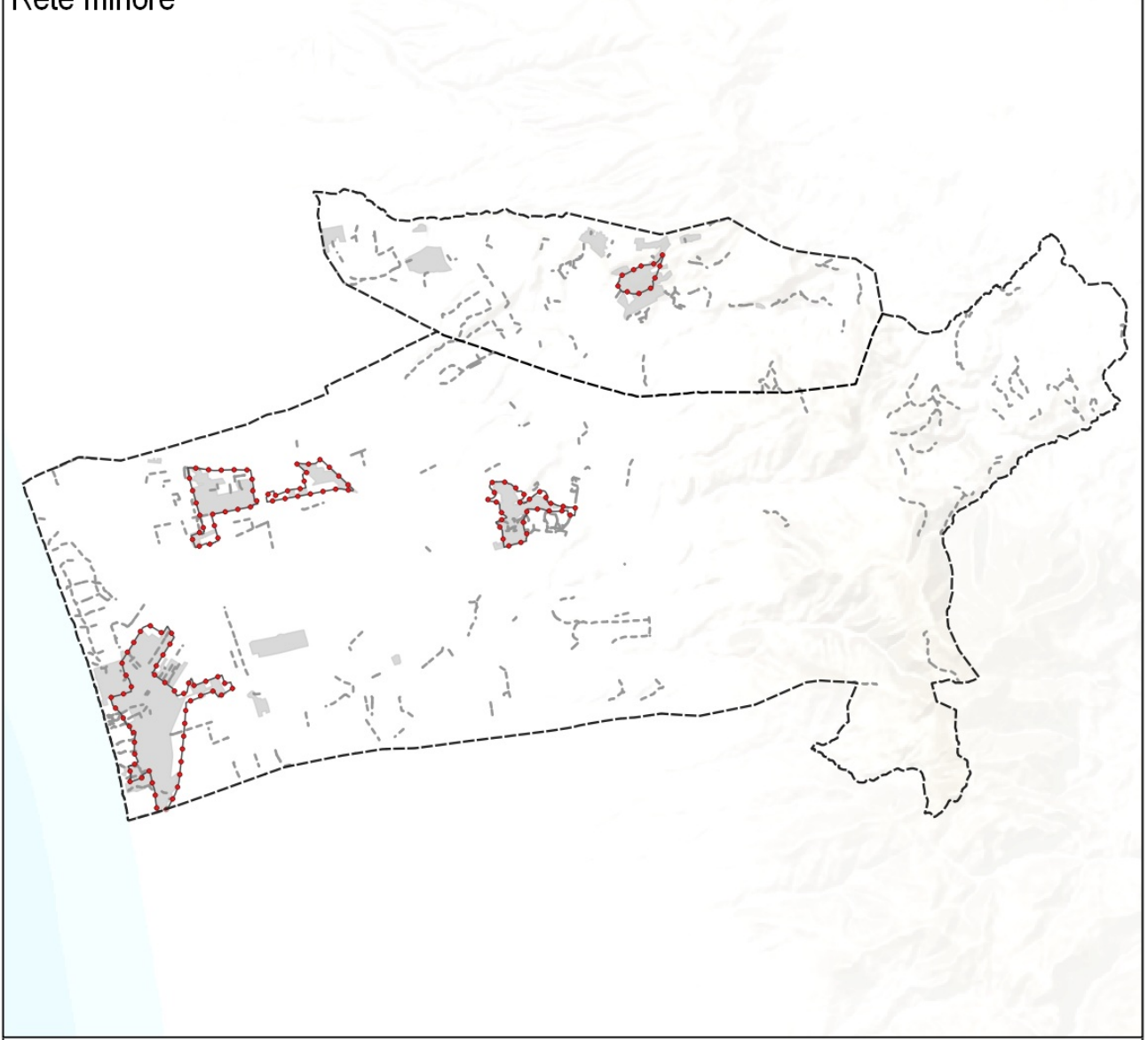

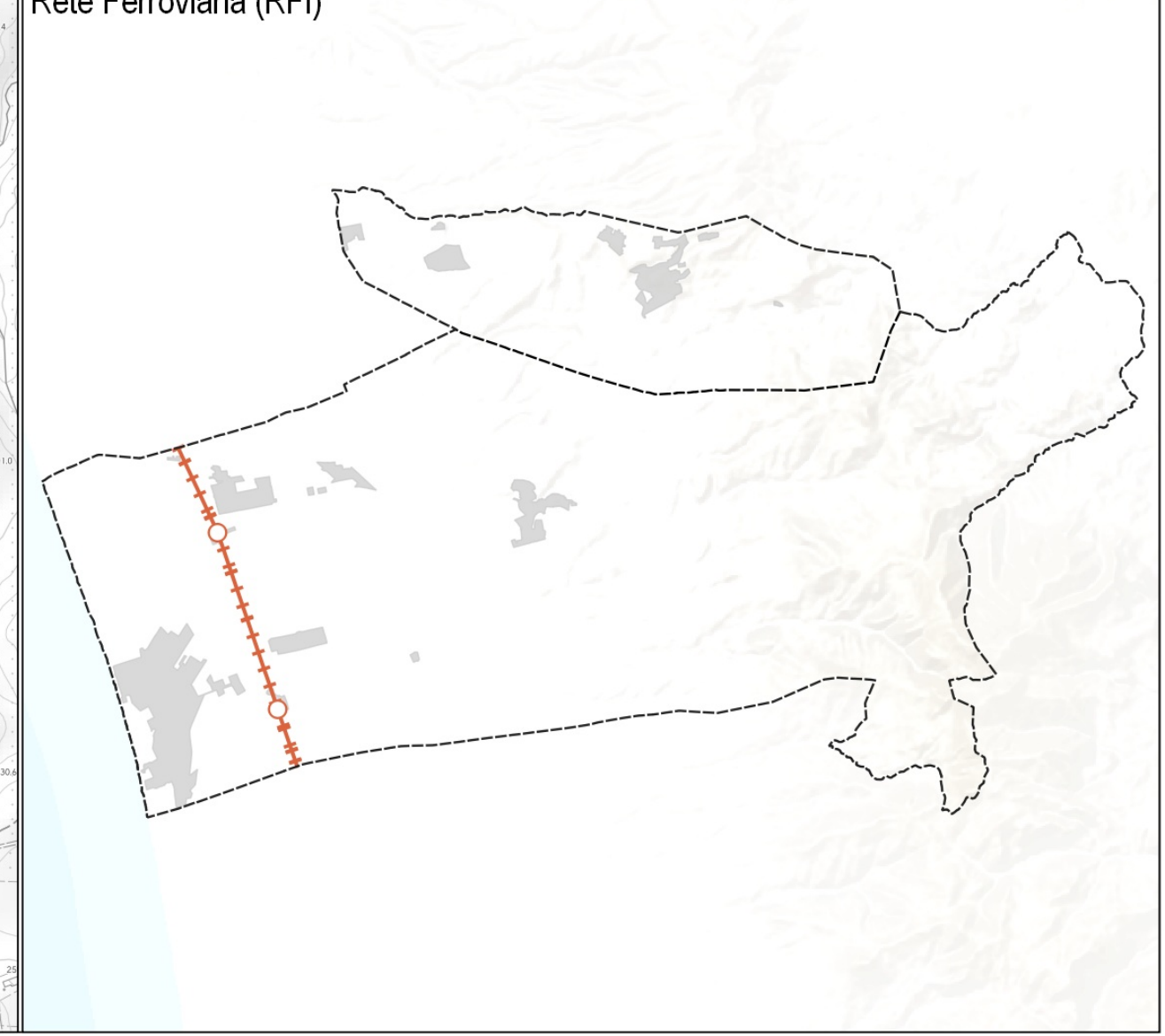Rete Ferroviaria (RFI)