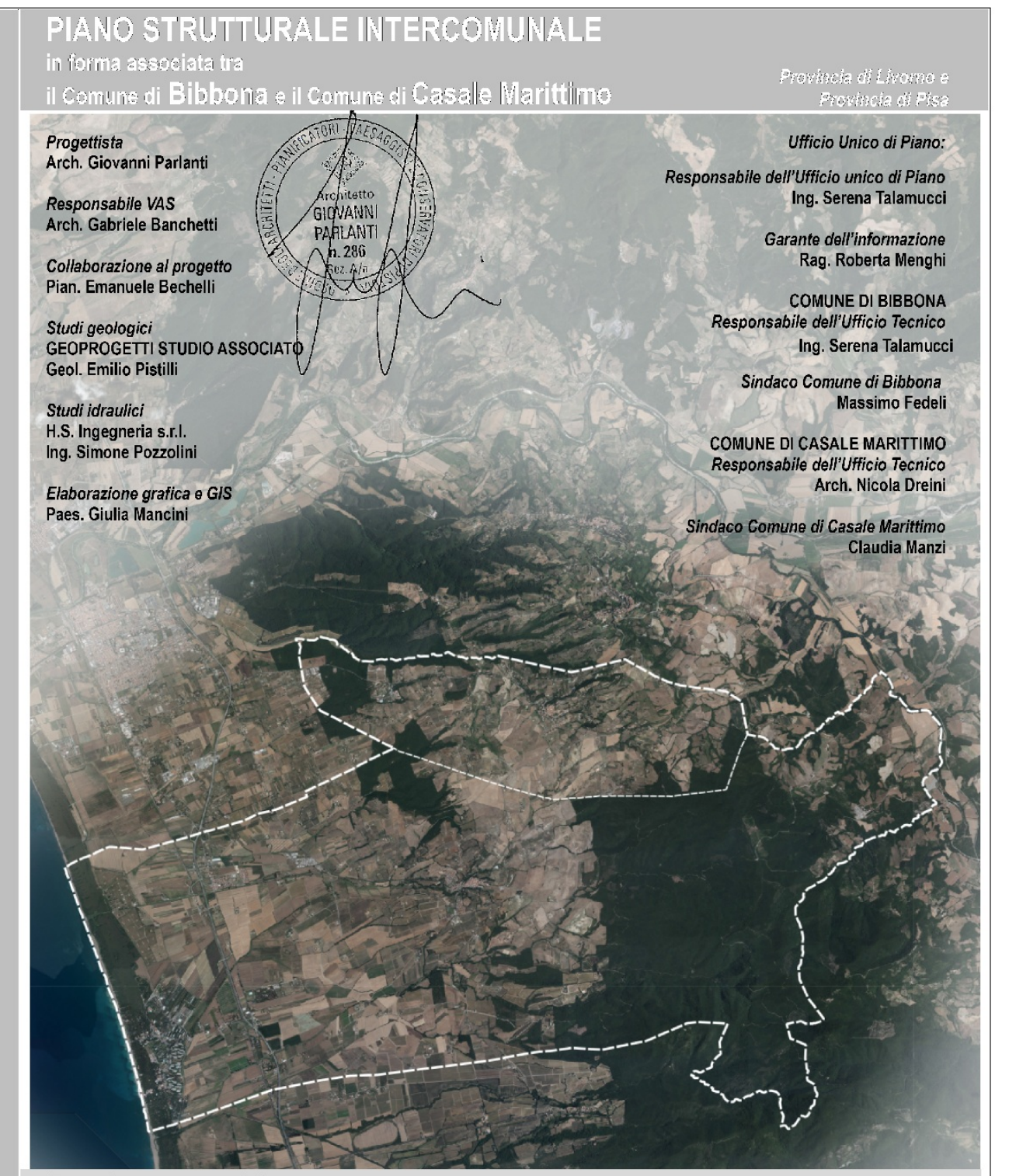

PIANO STRUTTURALE INTERCOMUNALE

in forma associata tra
il Comune di Bibbona e il Comune di Casale Marittimo

Provincia di Livorno e Provincia di Pisa

Progettista
Arch. Giovanni Parlanti

Responsabile VAS
Arch. Gabriele Banchetti

Collaborazione al progetto
Pian. Emanuele Bechelli

Studi geologici
GEOPROGETTI STUDIO ASSOCIATO
Geol. Emilio Pistilli

Studi idraulici
H.S. Ingegneria s.r.l.
Ing. Simone Pozzolini

Elaborazione grafica e GIS
Paes. Giulia Mancini

Architetto
GIOVANNI
PARLANTI
n. 286

Ufficio Unico di Piano:

Responsabile dell'Ufficio unico di Piano
Ing. Serena Talamucci

Garante dell'informazione
Rag. Roberta Menghi

COMUNE DI BIBBONA
Responsabile dell'Ufficio Tecnico
Ing. Serena Talamucci

Sindaco Comune di Bibbona
Massimo Fedeli

COMUNE DI CASALE MARITTIMO
Responsabile dell'Ufficio Tecnico
Arch. Nicola Dreini

Sindaco Comune di Casale Marittimo
Claudia Manzi

Quadro conoscitivo –
Reti tecnologiche e aree di rispetto

Tav.
QC04

Scala 1:10.000

Adottato con Del. C.C. n. del
Approvato con Del. C.C. n. del

Ottobre 2023

Legenda

Sistema di approvvigionamento idrico

Siti di captazione dell'acquedotto

- ● Pozzo
- ▨ Fascia di rispetto Pozzo

Rete acquedotto

- ┅ Condotta idrica

Sistema della Rete Fognaria

- ┅ Condotta fognaria
- ◆ Depuratore
- ▨ Fascia di rispetto dei depuratore

Sistema di approvvigionamento energetico

Limite di esposizione al campo elettrico

- ┅ Elettrodotto - Tratta principale alta tensione (132Kv)
- ▨ Distanza di prima approssimazione

Rete dei metanodotti

- ┅ Rete Gas ad alta pressione - Snam
- ▨ Fascia di rispetto metanodotto

Sistema della Viabilità stradale e ferroviaria

Rete Stradale

- ━ B - Strada extraurbana principale
- ━ C - Strada extraurbana secondaria
- ━ Altre strade

Area di rispetto stradale
(Codice della Strada)

- ☐ Centro Abitato (D.Leg. n.285/1992, art.4)
- ▨ Fascia di rispetto stradale

Vincolo Ferroviario
(art. 49 d.P.R. 11 luglio 1980, n. 753)

- ┼ Linea ferroviaria
- ▨ Fascia di rispetto ferroviario

Vincolo cimiteriale
(R.D. n.1265 del 27.07.1934)

- ■ Cimitero
- ▨ Fascia di rispetto cimiteriale

Zone di rispetto attinenti alle opere militari

- ■ Demanio Militare
- ☐ Limite 1° Fascia
- ☐ Limite 2° Fascia

Opere di mitigazione del rischio idraulico

- ■ A.S.I.P. - Aree strategiche per interventi di riduzione del rischio

Rete idrografica e bacini idrici

- ■ Specchi d'acqua
- ─ Reticolo idrografico minore

Elementi cartografici di base

- ■ Insediamenti
- ☐ Confine Comunale

CECINA
LA CALIFORNIA
STAZIONE BIBBONA
CAPANNILE
BIBBONA
CASALE MARITTIMO
MONTALEO
MARINA BIBBONA
IL TOMBOLO
COMUNELLA
EX CAMPO DI FORTUNA
PUCINAIO
PRESELLE
MACCHIA DELLE VENELLE
MACCHIA DEL FELCIATELLO
CAMPO DI GALLO
PIAN DELLE ROSE
FATTORIA DI FALTONA
GINEPRAIO
LECCINO
MONTE ROMBOLI
MONTE POZZACCHERA
LE FORNACINE
MACCHIA DELLA MAGONA
MACCHIA DEI TRECERRI
LE FRANE
GLI STRINATI
GLI AGRESTI
LE SCOPE
MATTEONE
LE CANNUCCE
L'ORTO DI MEO
I PIAGGIONI
CASTAGNOLO
BANDITA VECCHIA
SERRA DEL CAPANNONE
SASSA
LE MACCAGNANE
LE SONDRAIE
BOLGHERI
IL GALOPPATOIO
CIOCCAIE

Sistema di approvvigionamento idrico e sistama della rete fognaria

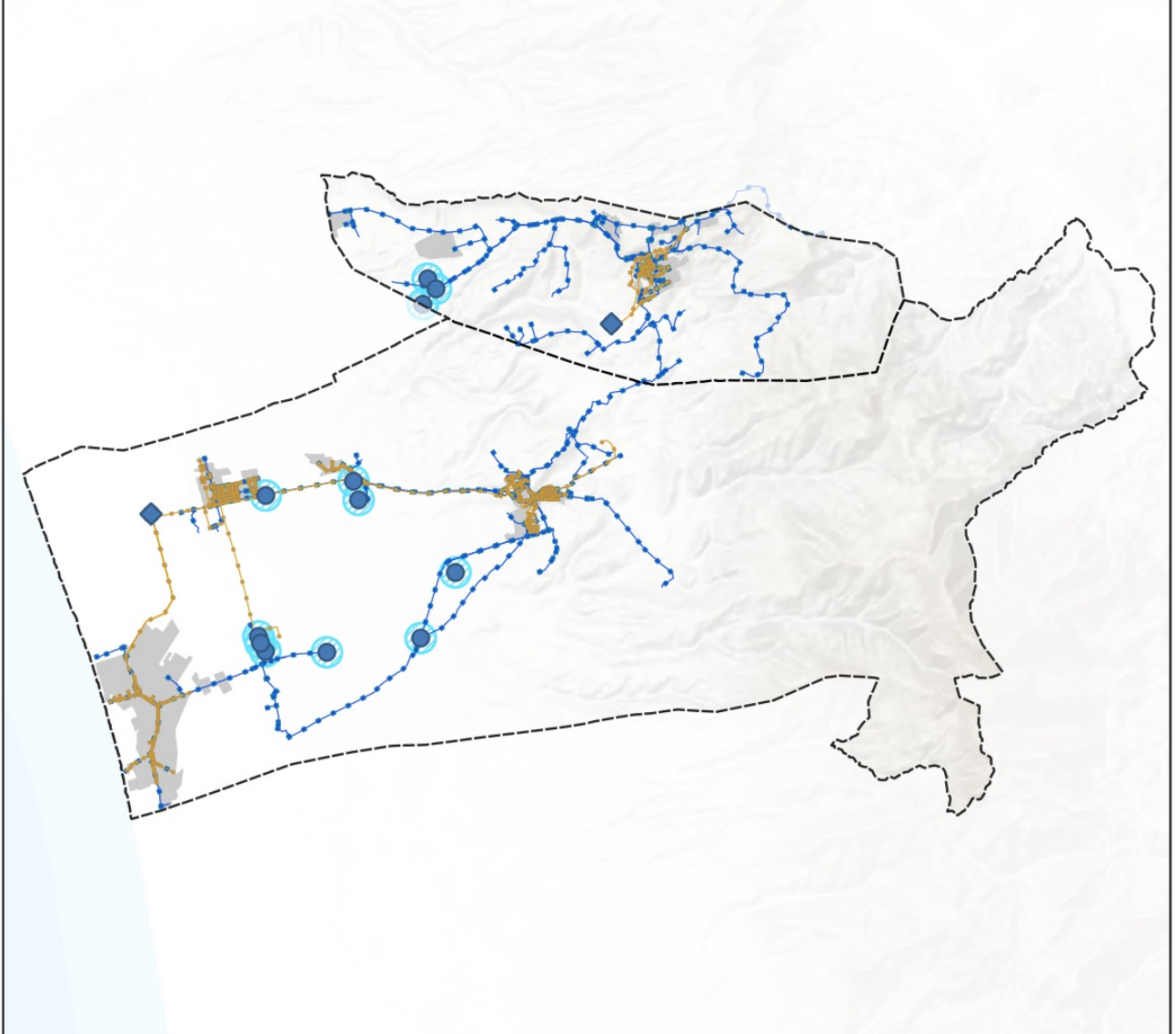

Sistema di approvvigionamento energetico

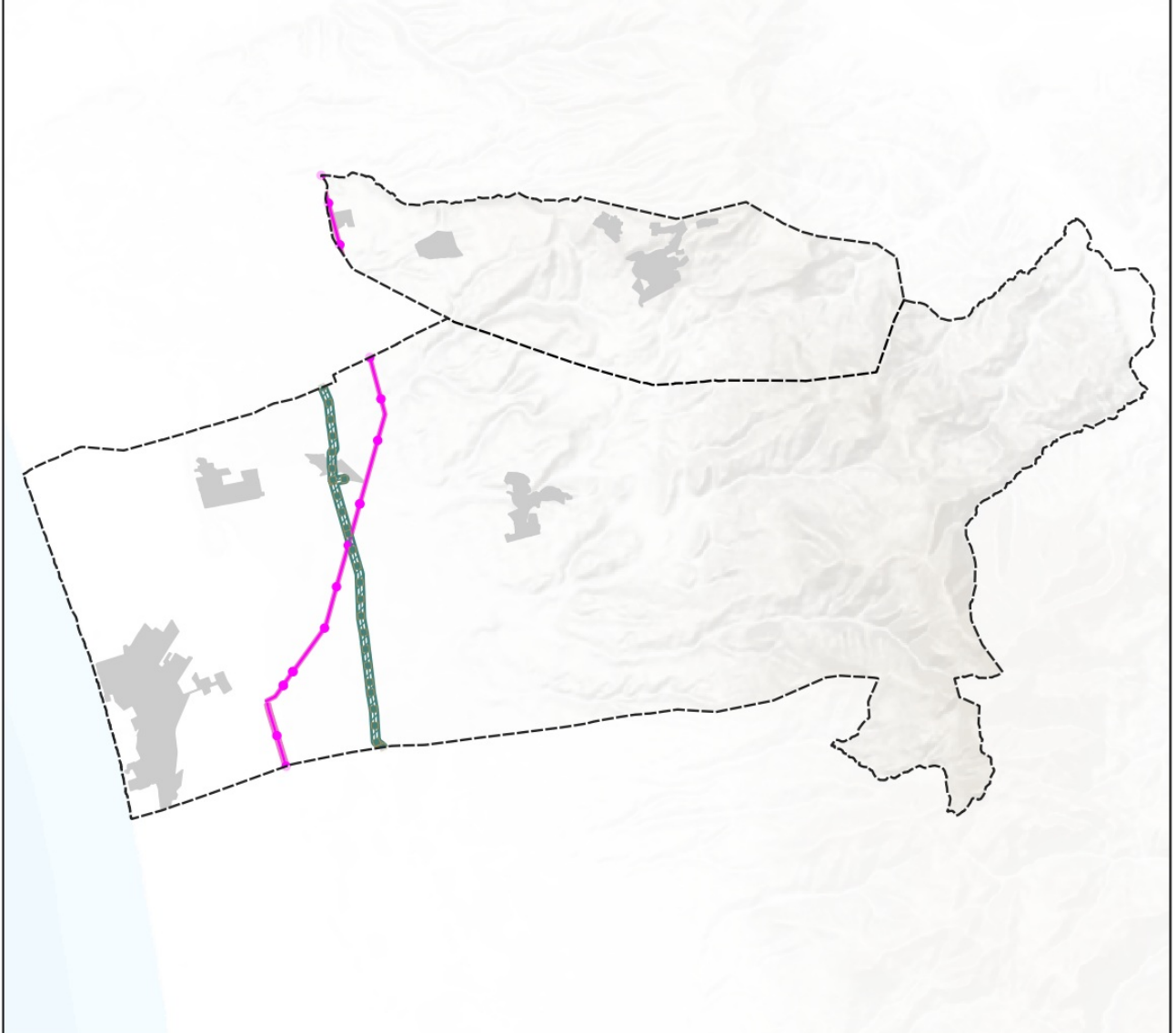

Sistema della viabilità stradale e ferroviaria

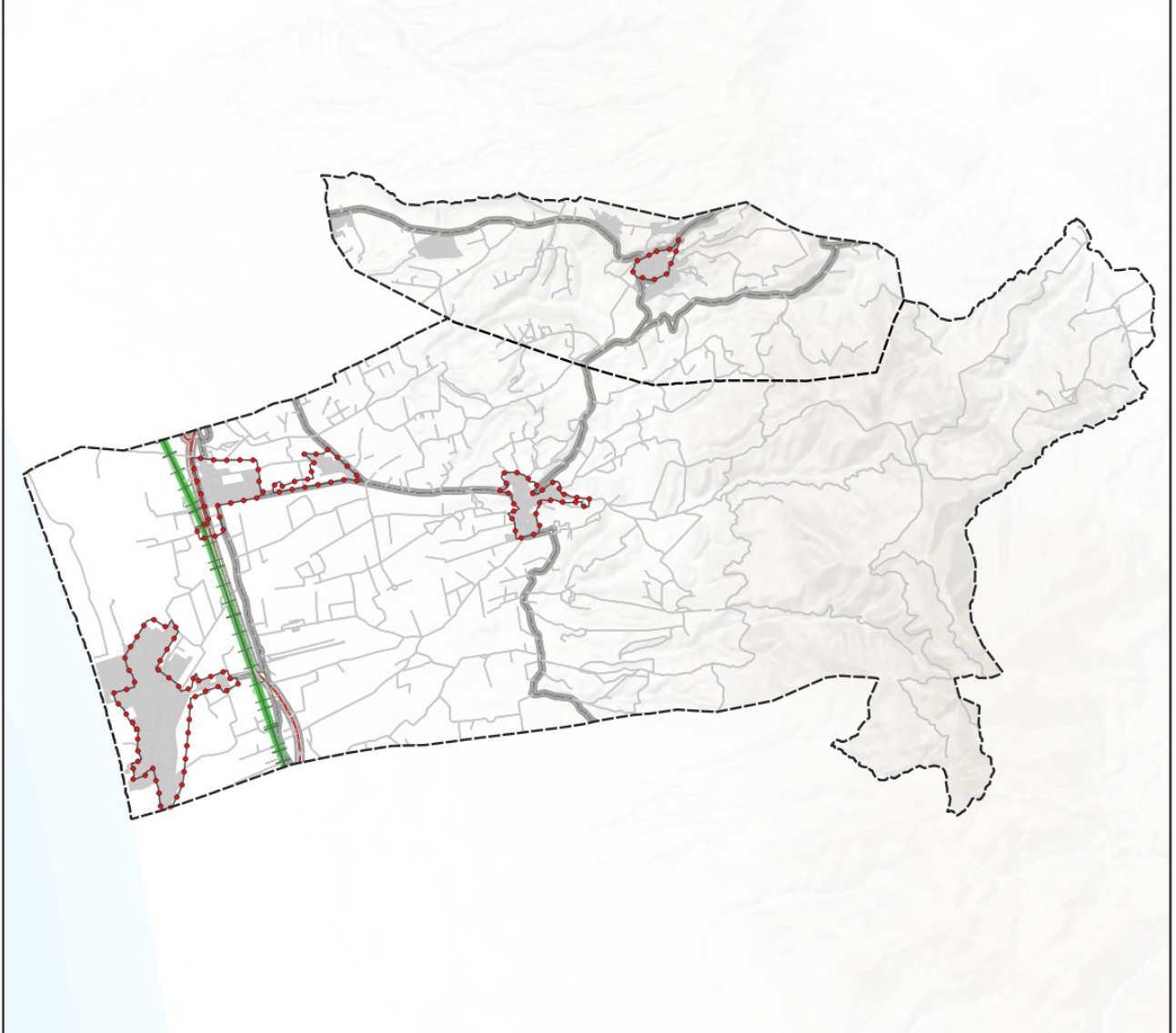

Vincolo cimiteriale

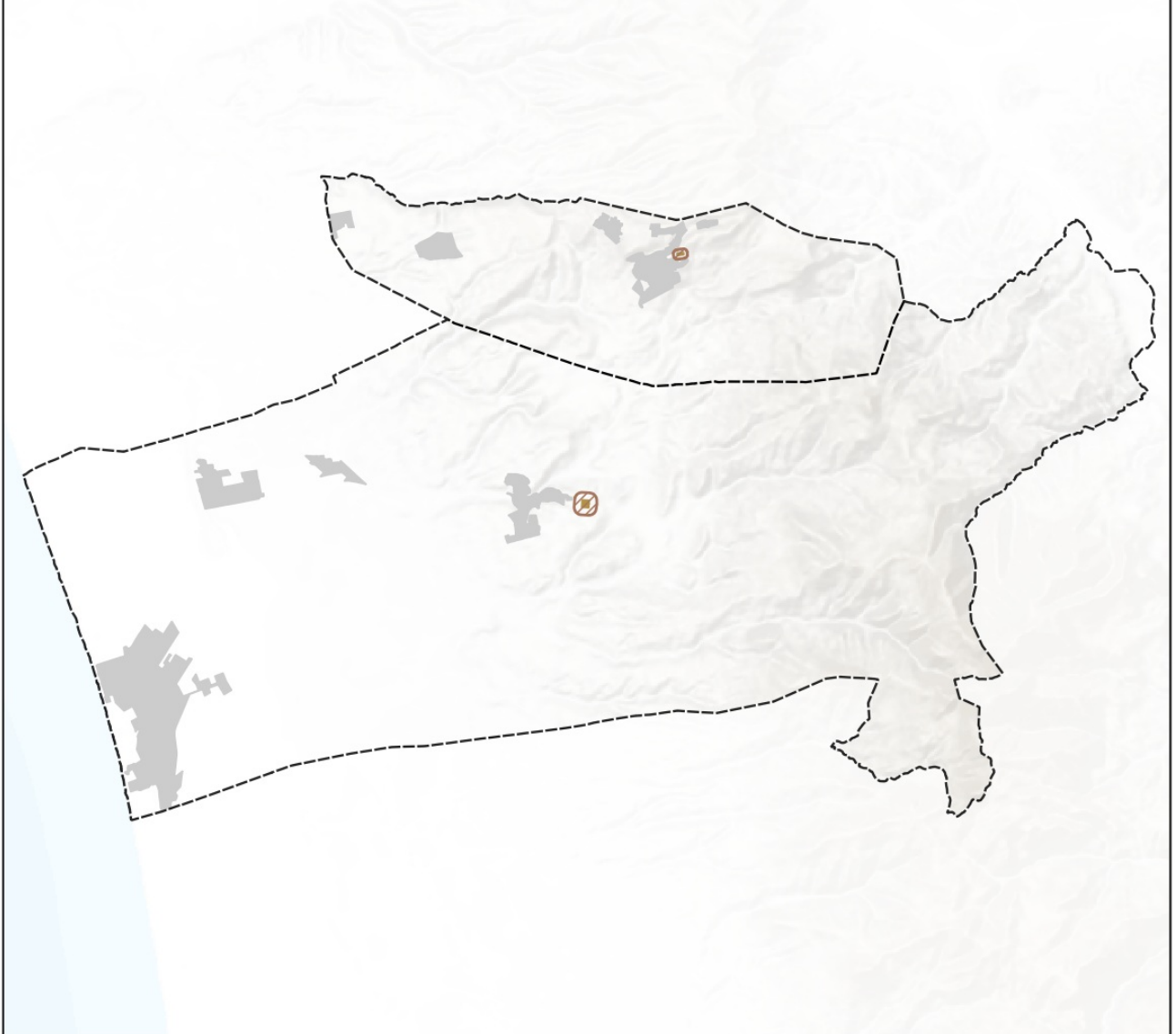

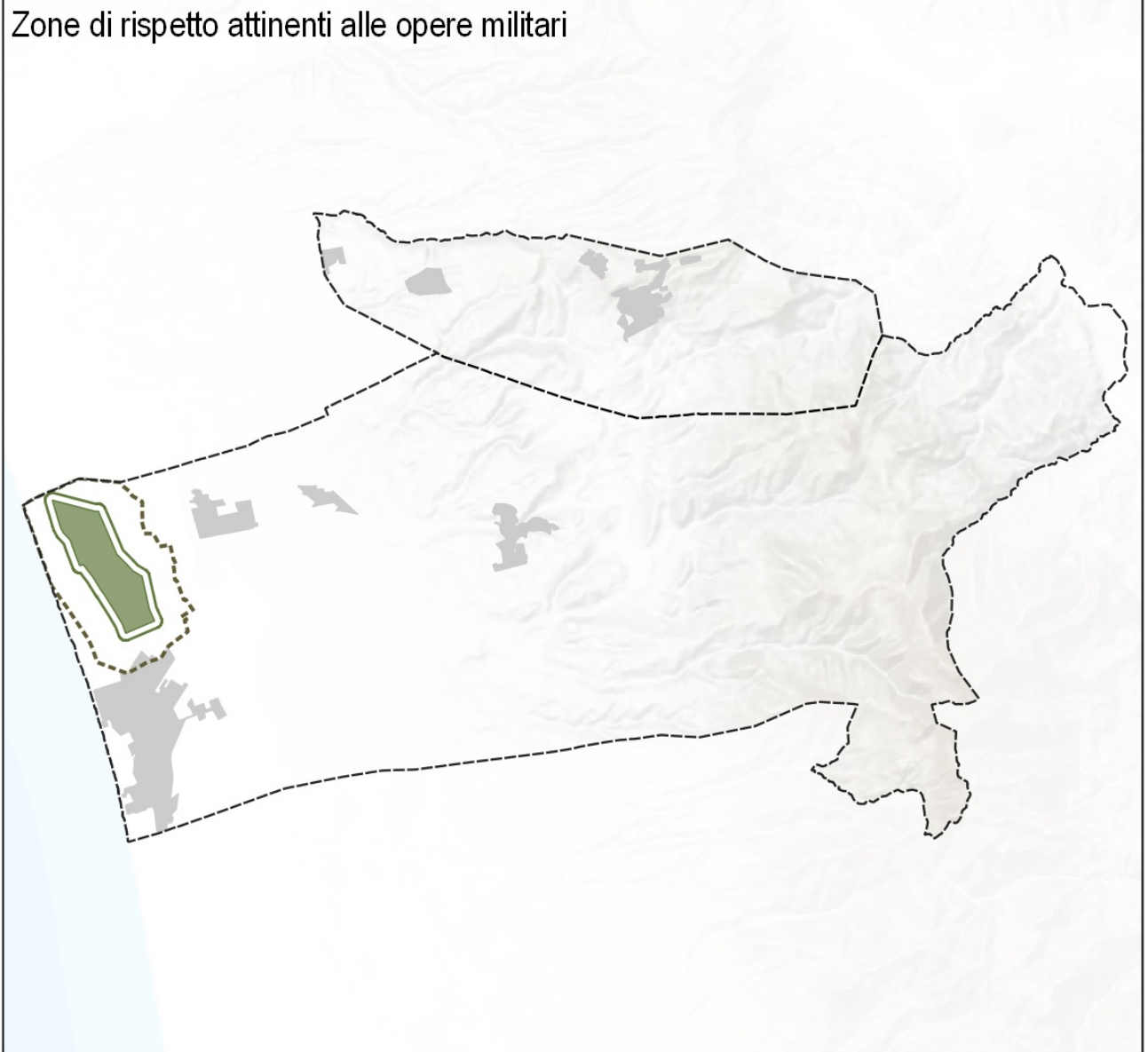Zone di rispetto attinenti alle opere militari