**PIANO STRUTTURALE INTERCOMUNALE**
in forma associata tra
il Comune di **Bibbona** e il Comune di **Casale Marittimo**

*Provincia di Livorno e Provincia di Pisa*

*Progettista*
Arch. Giovanni Parlanti

*Responsabile VAS*
Arch. Gabriele Banchetti

*Collaborazione al progetto*
Pian. Emanuele Bechelli

*Studi geologici*
GEOPROGETTI STUDIO ASSOCIATO
Geol. Emilio Pistilli

*Studi idraulici*
H.S. Ingegneria s.r.l.
Ing. Simone Pozzolini

*Elaborazione grafica e GIS*
Paes. Giulia Mancini

ARCHITETTI · PIANIFICATORI · PAESAGGISTI · CONSERVATORI
Architetto
GIOVANNI PARLANTI
n. 286
Sez. A/a

*Ufficio Unico di Piano:*

*Responsabile dell'Ufficio unico di Piano*
Geom. Sandro Cerri

*Garante dell'informazione*
Rag. Roberta Menghi

COMUNE DI BIBBONA
*Responsabile dell'Ufficio Tecnico*
Geom. Sandro Cerri

*Sindaco Comune di Bibbona*
Massimo Fedeli

COMUNE DI CASALE MARITTIMO
*Responsabile dell'Ufficio Tecnico*
Geom. Stefano Fantacci

*Sindaco Comune di Casale Marittimo*
Claudia Manzi

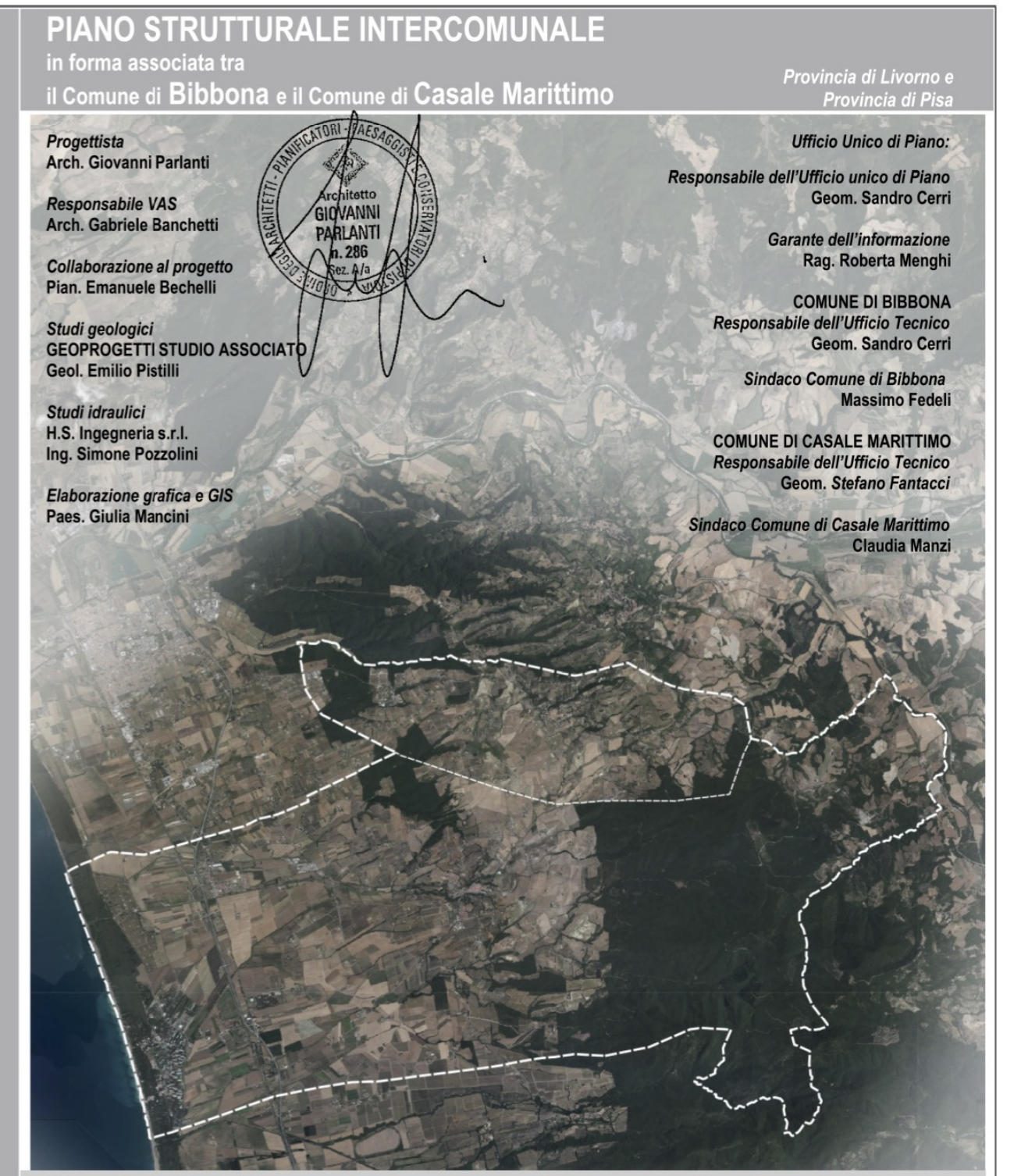

## Quadro conoscitivo –
## Stratificazione storica degli insediamenti

Tav.
QC05

*Scala 1:10.000* Adottato con Del. C.C. n. del

***Febbraio 2020***

## Legenda

### Stratificazione storica dell'edificato

- ⬛ Edificato presente al 1821 - Catasto Leopoldino
- 🟫 Edificato presente al 1954 - Volo GAI
- 🟨 Edificato presente al 1978
- 🟪 Edificato presente al 1988
- 🟦 Edificato presente al 1996
- 🟩 Edificato presente al 2010
- ■ Edificato presente al 2018

### Stratificazione storica della viabilità stradale e ferroviaria

- — Viabilità presente al 1821 - Catasto
- — Viabilità presente al 1954 - Volo GAI
- ┼┼┼┼ Linea Ferroviaria presente al 1954
- — Viabilità presente al 1978
- — Viabilità presente al 1988
- — Viabilità presente al 1996
- — Viabilità presente al 2010
- — Viabilità presente al 2018

### Rete idrografica e bacini idrici

- — Reticolo idrografico minore
- ■ Specchi d'acqua

### Elementi cartografici di base

- ⬚ Confine Comunale

CECINA
LA CALIFORNIA
CAPANNILE
MANNAIONE
COMUNELLA
CAMPO ALLE VECCE
STAZIONE BIBBONA
MARINA DI BIBBONA
IL TOMBOLO
CAMPALTO
CATENACCIO
CIOCCAIE
LE SONDRAIE
BIBBONA
CASALE MARITTIMO
MONTALEO
PRESELLE
MACCHIA DELLE VENELLE
MACCHIA DEL FELCIATELLO
CAMPO DI GALLO
VALICANDOLI
GLI AGRESTI
LE SCOPE
GLI STRINATI
MACCHIA DELLA MAGONA
MACCHIA DEI TRECERRI
LE FRANE
MONTE POZZACCHERA
FATTORIA DI FALTONA
PIANO DI CARNEVALE
L'ORTO DI MEO
PIAGGIONI
CASTAGNOLO
BANDITA VECCHIA
FICHI MORI
LE BOZZANE
BOLGHERI
SASSA
SERRA DEL CAPANNONE
IL GALOPPATOIO
STALLA SOCIALE

Sistema insediativo esistente al 1821

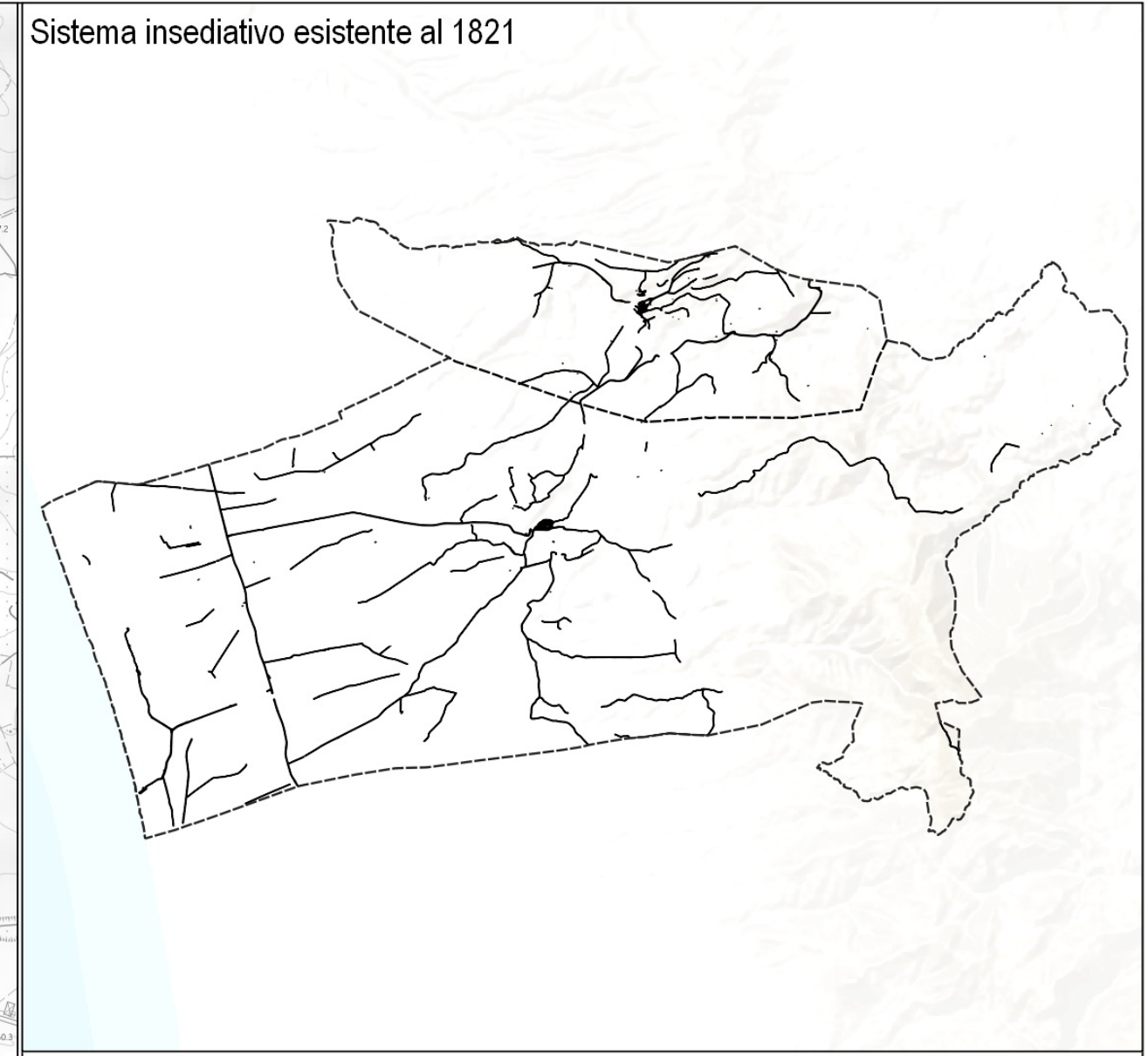

Sistema insediativo esistente al 1954

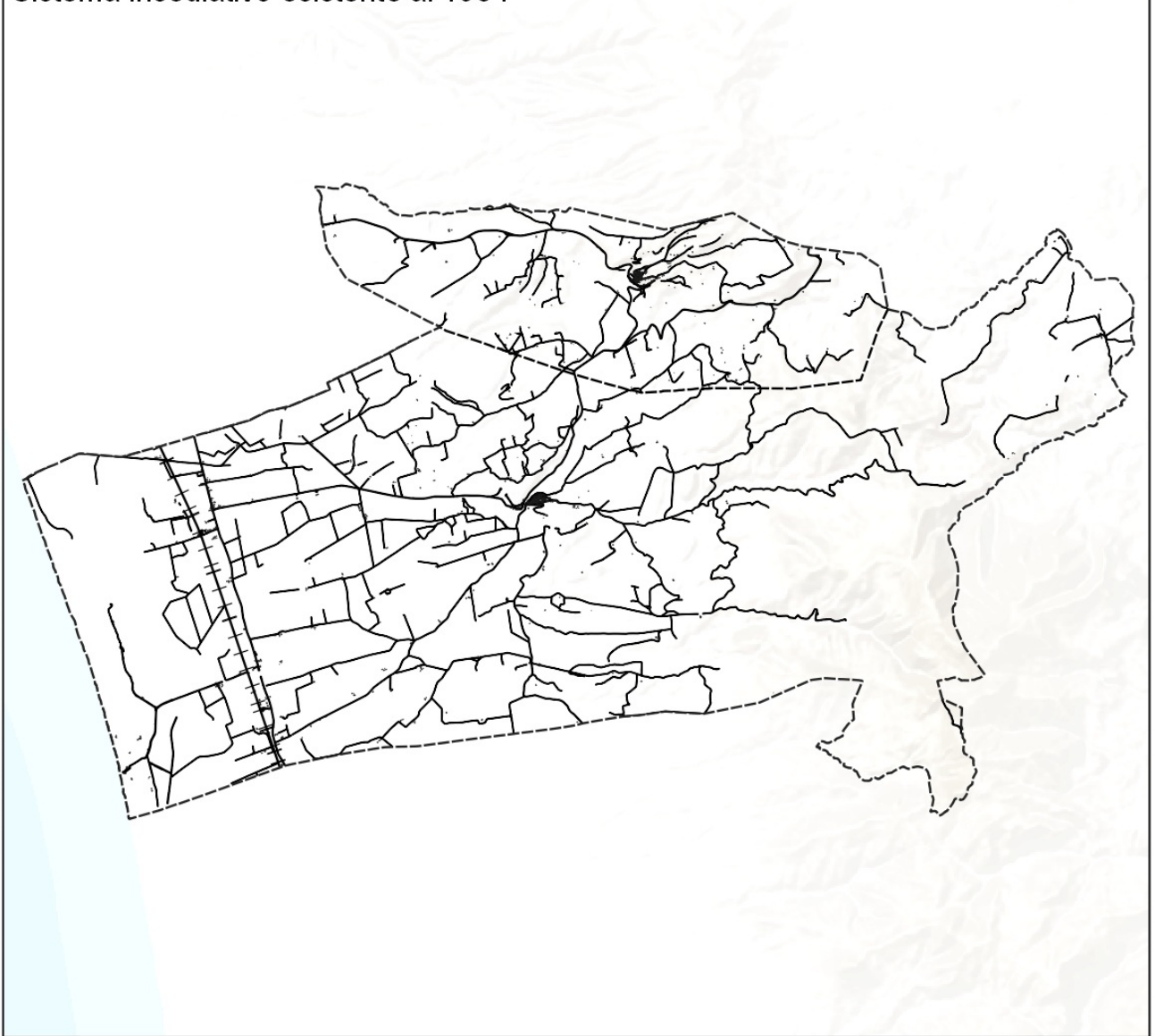

Sistema insediativo esistente al 1978

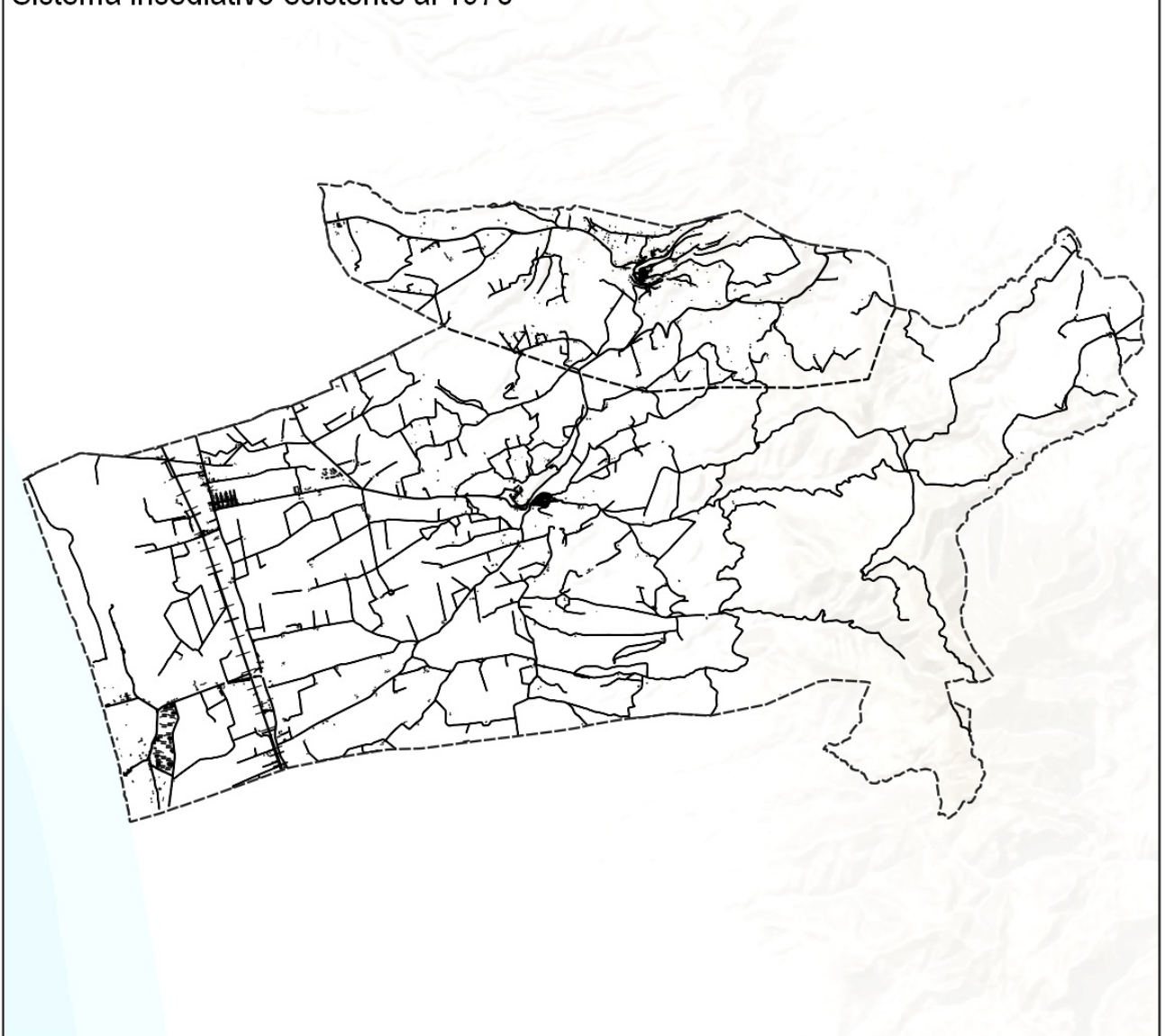

Sistema insediativo esistente al 1996

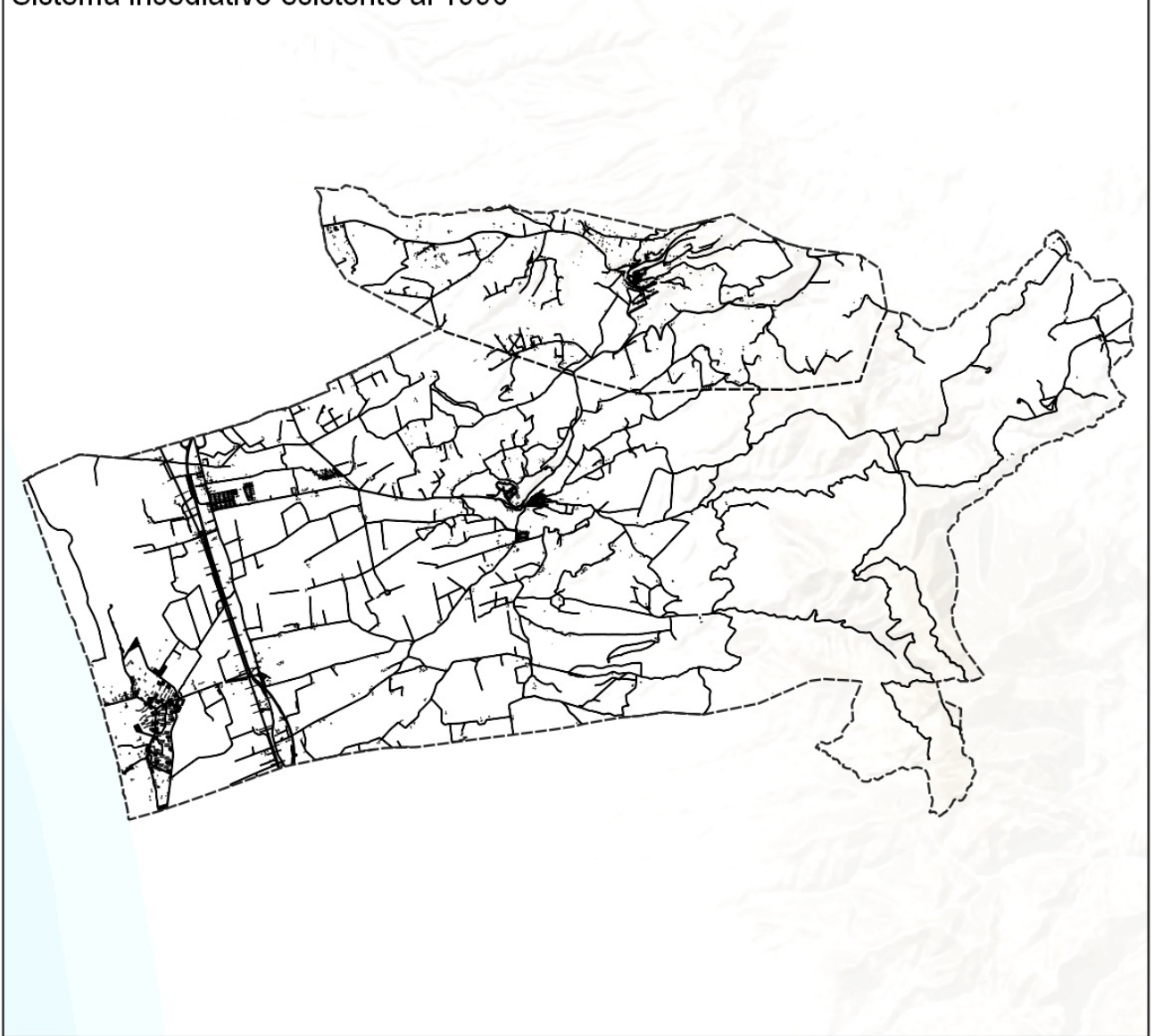

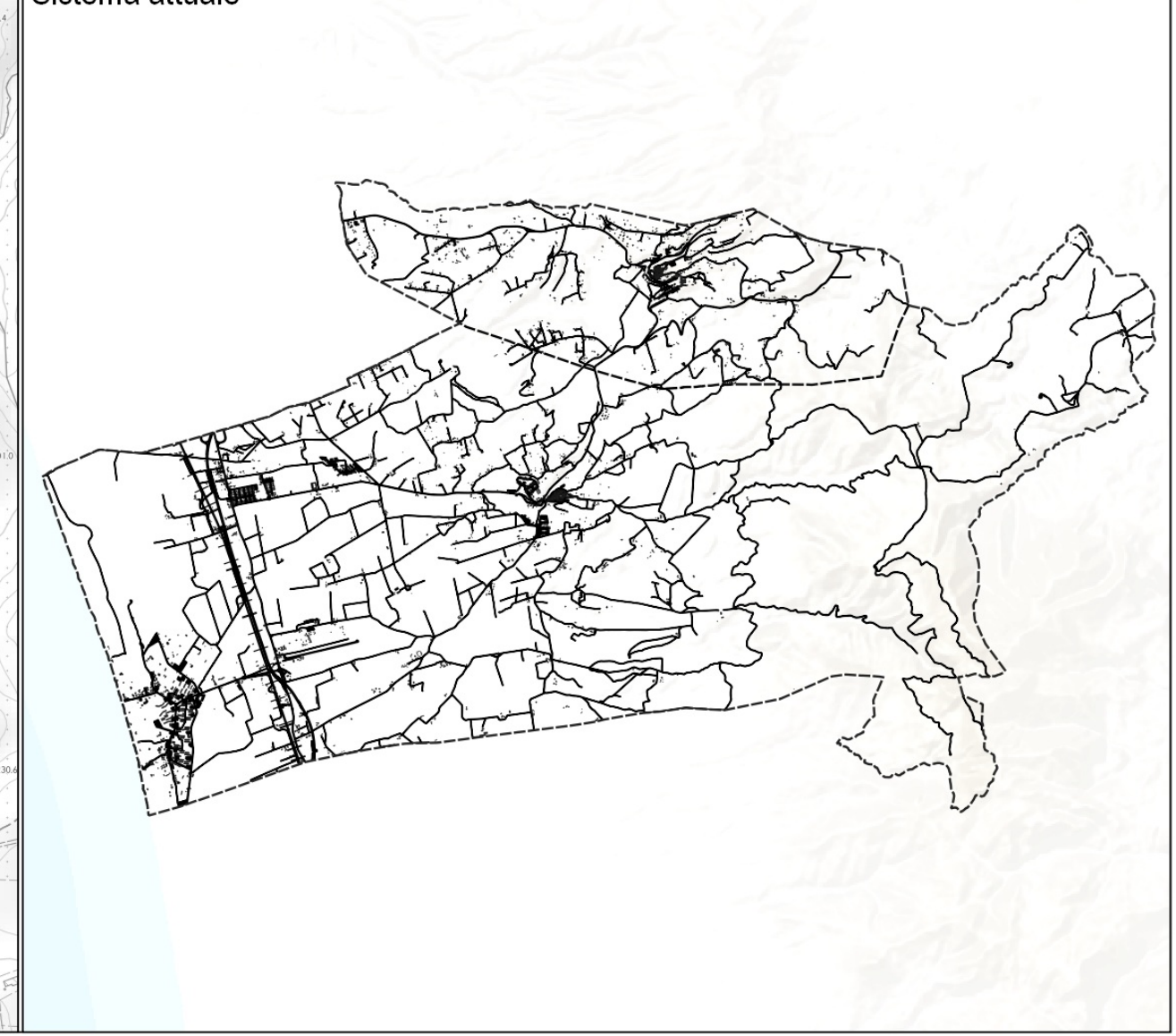Sistema attuale