PIANO STRUTTURALE INTERCOMUNALE

in forma associata tra
il Comune di **Bibbona** e il Comune di **Casale Marittimo**

Provincia di Livorno e
Provincia di Pisa

Progettista
Arch. Giovanni Parlanti

Responsabile VAS
Arch. Gabriele Banchetti

Collaborazione al progetto
Pian. Emanuele Bechelli

Studi geologici
GEOPROGETTI STUDIO ASSOCIATO
Geol. Emilio Pistilli

Studi idraulici
H.S. Ingegneria s.r.l.
Ing. Simone Pozzolini

Elaborazione grafica e GIS
Paes. Giulia Mancini

Architetto
GIOVANNI
PARLANTI
n.286
Sez. A/a

Ufficio Unico di Piano:

Responsabile dell'Ufficio unico di Piano
Geom. Sandro Cerri

Garante dell'informazione
Rag. Roberta Menghi

COMUNE DI BIBBONA
Responsabile dell'Ufficio Tecnico
Geom. Sandro Cerri

Sindaco Comune di Bibbona
Massimo Fedeli

COMUNE DI CASALE MARITTIMO
Responsabile dell'Ufficio Tecnico
Geom. Stefano Fantacci

Sindaco Comune di Casale Marittimo
Claudia Manzi

Quadro conoscitivo –
Reti tecnologiche e aree di rispetto

Tav.
QC04

Scala 1:10.000 Adottato con Del. C.C. n. del

Febbraio 2020

Legenda

Sistema di approvvigionamento idrico

Siti di captazione dell'acquedotto

- ● Pozzo
- ▨ Fascia di rispetto Pozzo

Rete acquedotto

- ‐‐‐ Condotta idrica

Sistema della Rete Fognaria

- ‐‐‐ Condotta fognaria
- ◆ Depuratore
- ▨ Fascia di rispetto dei depuratore

Sistema di approvvigionamento energetico

Limite di esposizione al campo elettrico

- ‐●‐ Elettrodotto - Tratta principale alta tensione (132Kv)
- ▨ Distanza di prima approssimazione

Rete dei metanodotti

- ‐‐‐ Rete Gas ad alta pressione - Snam
- ▨ Fascia di rispetto metanodotto

Sistema della Viabilità stradale e ferroviaria

Rete Stradale

- — B - Strada extraurbana principale
- — C - Strada extraurbana secondaria
- — Altre strade

Area di rispetto stradale
(Codice della Strada)

- ⬚ Centro Abitato (D.Leg. n.285/1992, art.4)
- ▨ Fascia di rispetto stradale

Vincolo Ferroviario
(art. 49 d.P.R. 11 luglio 1980, n. 753)

- ┼┼┼ Linea ferroviaria
- ▨ Fascia di rispetto ferroviario

Vincolo cimiteriale
(R.D. n.1265 del 27.07.1934)

- ■ Cimitero
- ▨ Fascia di rispetto cimiteriale

Zone di rispetto attinenti alle opere militari

- 🟩 Demanio Militare
- □ Limite 1° Fascia
- ⬚ Limite 2° Fascia

Opere di mitigazione del rischio idraulico

- ■ A.S.I.P. - Aree strategiche per interventi di riduzione del rischio

Rete idrografica e bacini idrici

- ■ Specchi d'acqua
- — Reticolo idrografico minore

Elementi cartografici di base

- ■ Insediamenti
- ⬚ Confine Comunale

CECINA
LA CALIFORNIA
CAPANNILE
STAZIONE BIBBONA
MARINA BIBBONA
COMUNELLA
TOMBOLO
CASALE MARITTIMO
BIBBONA
MONTALEO
PRESELLE
MACCHIA DELLE VENELLE
MACCHIA DEL FELCIATELLO
CAMPO DI GALLO
VALICANDOLI
GLI AGRESTI
GLI STRINATI
LE SCOPE
MACCHIA DELLA MAGONA
MACCHIA DEI TRECERRI
LE FRANE
L'ORTO DI MEO
I PIAGGIONI
CASTAGNOLO
BANDITA VECCHIA
FATTORIA DI FALTONA
PIANO DI CARNEVALE
SERRA DEL CAPANNONE
SASSA
BOLGHERI
LE SONDRAIE
EX CAMPO DI FORTUNA

Sistema di approvvigionamento idrico e sistama della rete fognaria

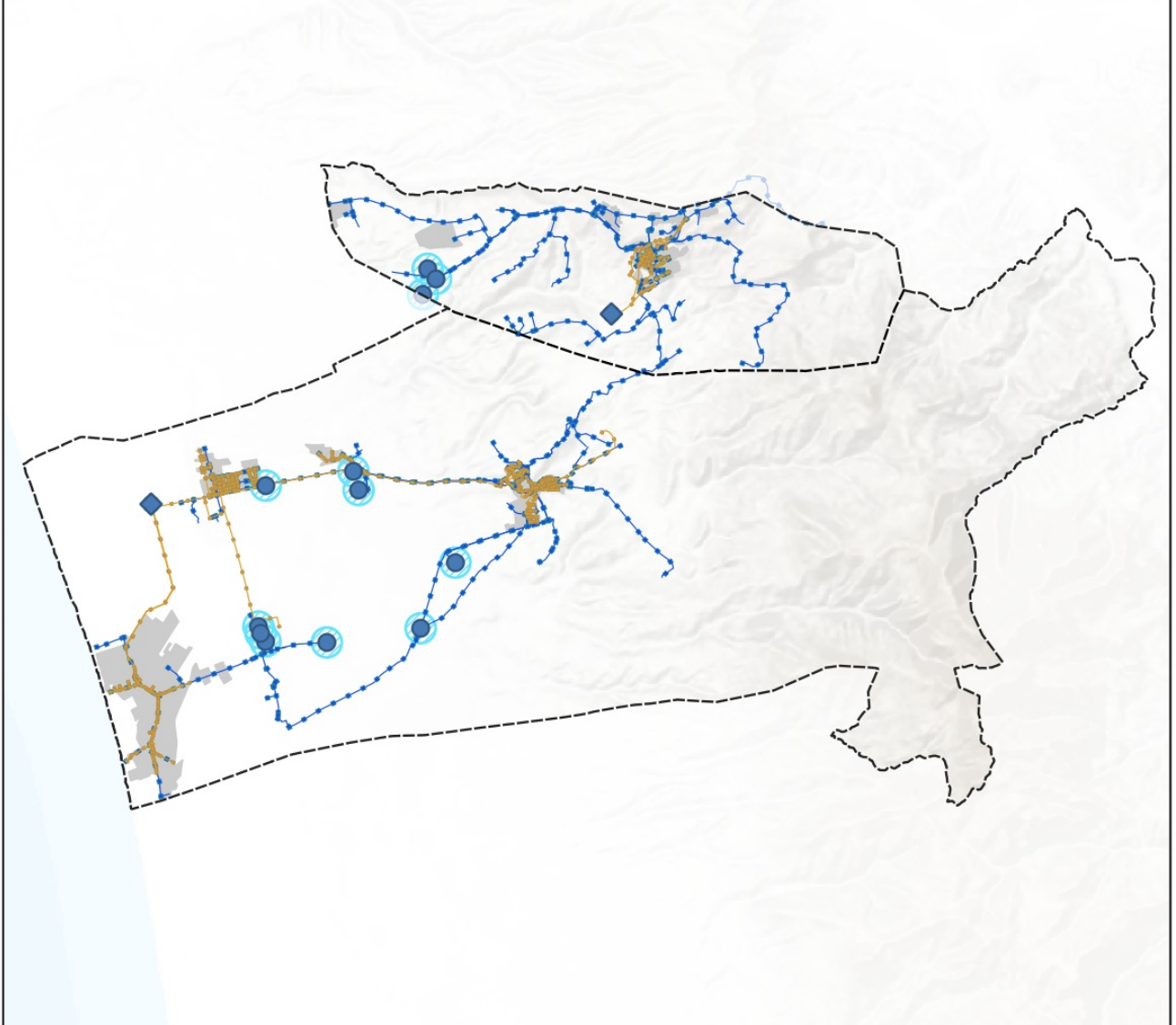

Sistema di approvvigionamento energetico

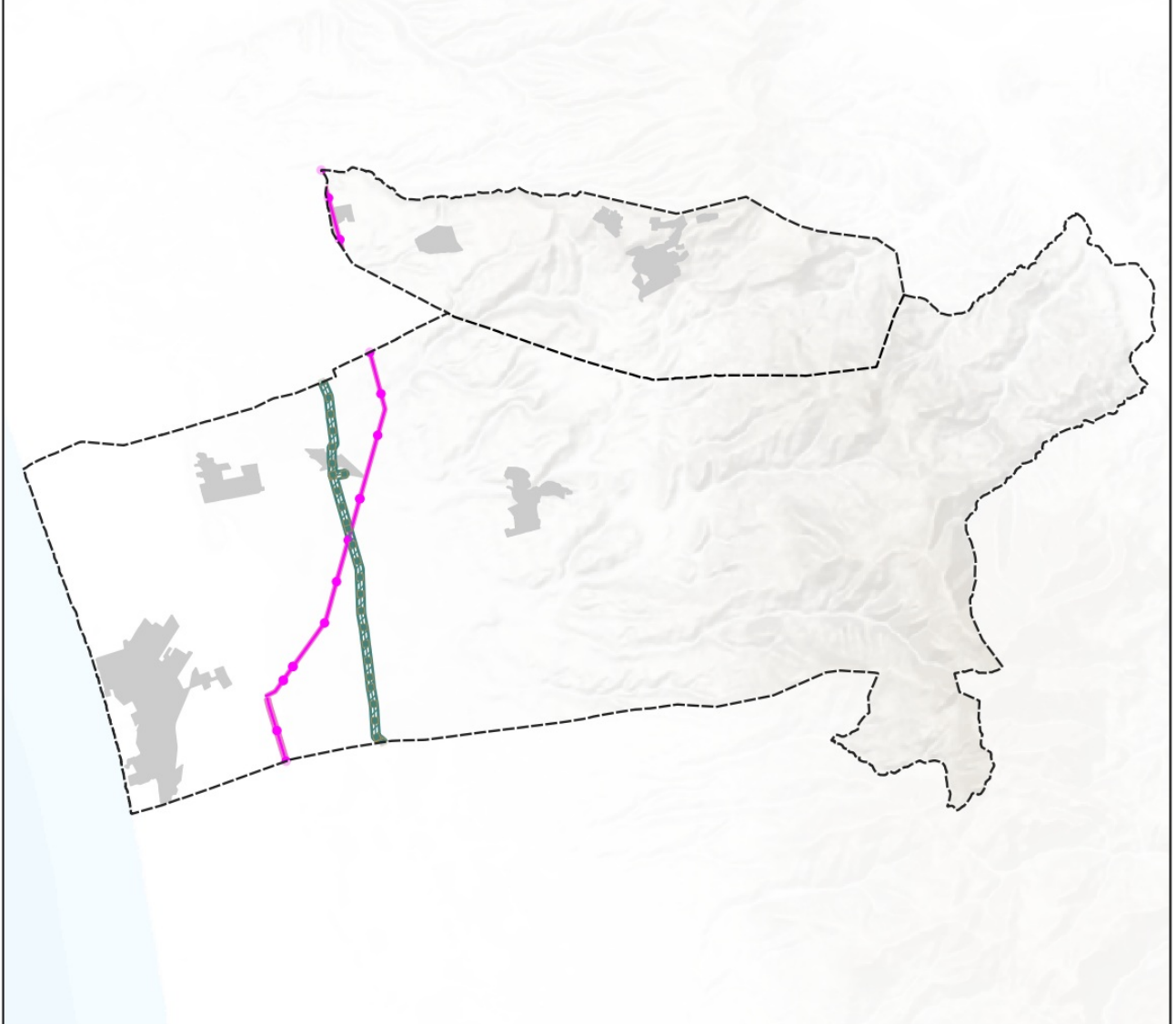

Sistema della viabilità stradale e ferroviaria

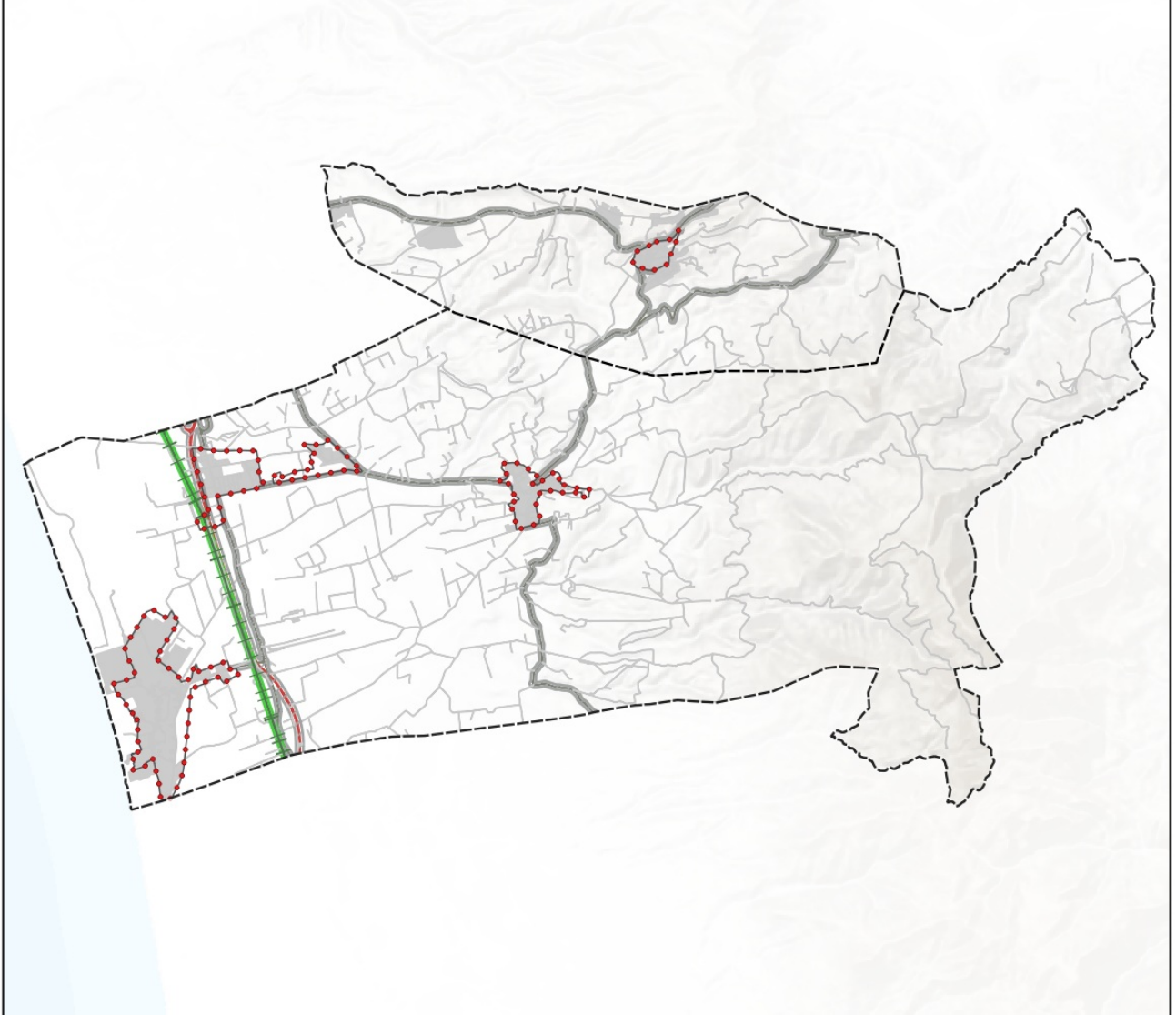

Vincolo cimiteriale

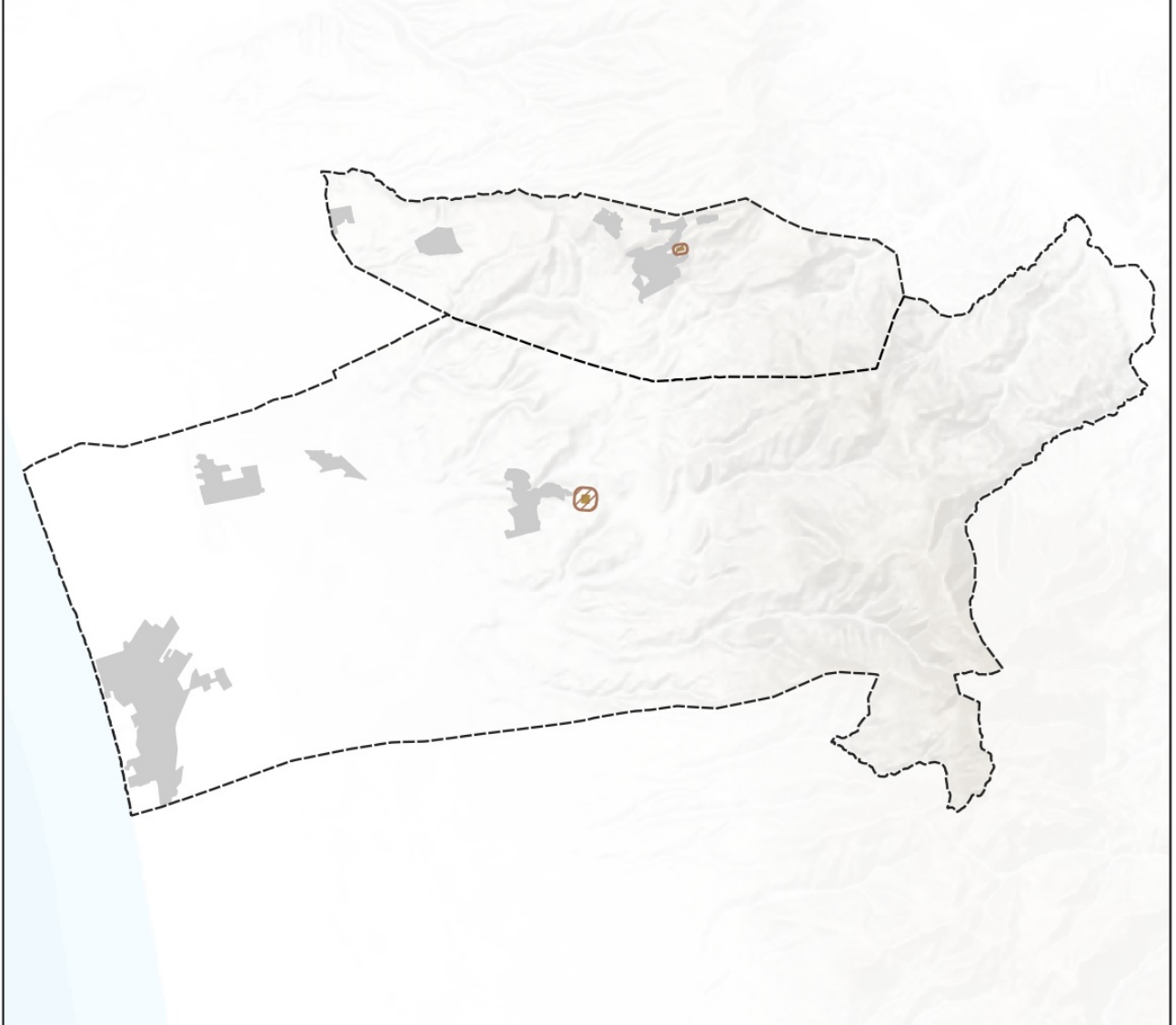

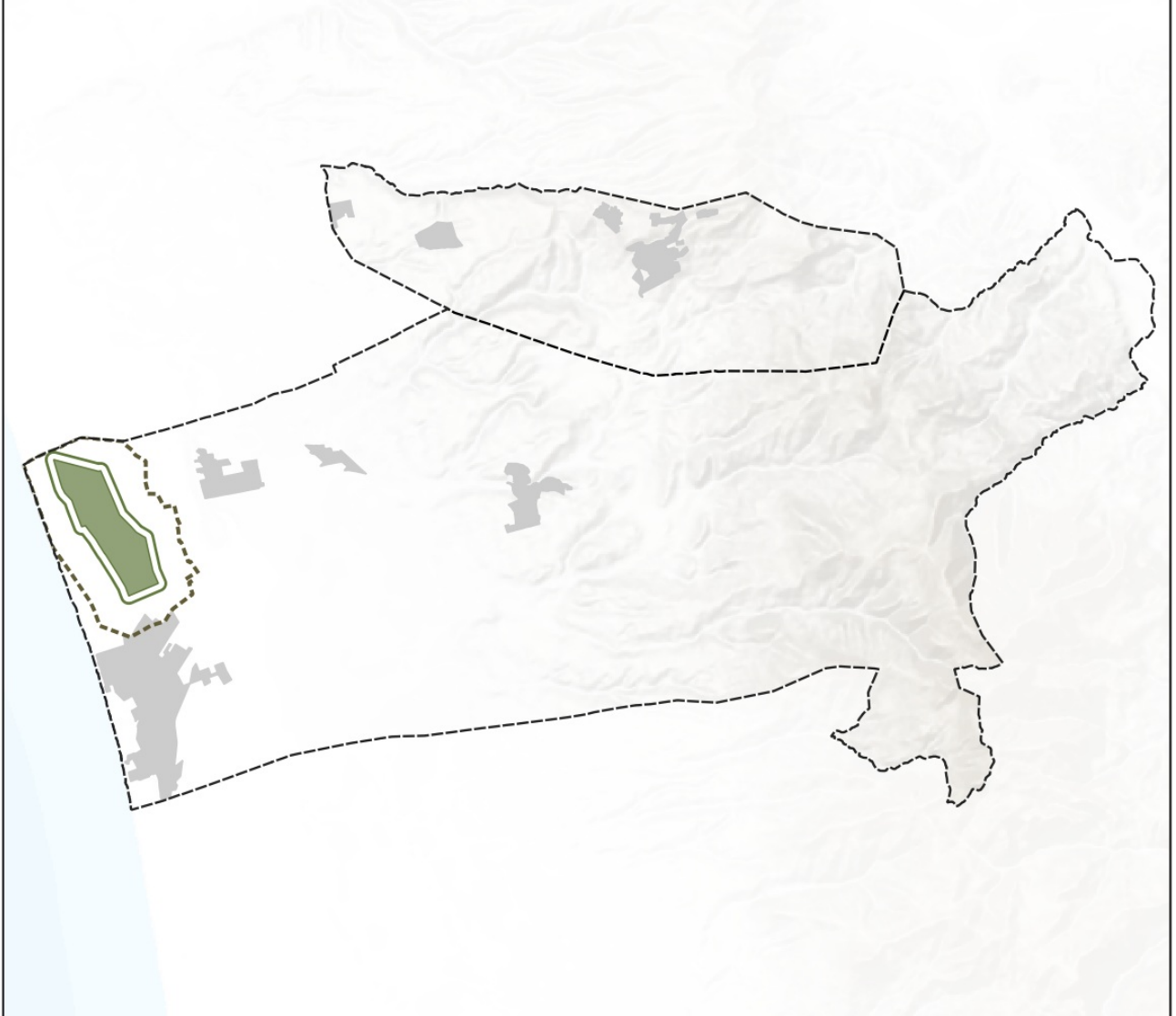Zone di rispetto attinenti alle opere militari