Comune di Bibbona Provincia di Livorno

Piano Attuativo
delle aree per la balneazione marina

Capogruppo Progettista
Arch. Giovanni Partendi

Responsabile VAS
Arch. Gabriele Banchetti

Studi geologici
Geol. Gian Franco Ruffini

Studi ambientali e paesaggistici
NEMO NATURE AND ENVIRONMENT MANAGEMENT OPERATORS S.R.L

Elaborazione grafica e GIS
Paes. Giulia Mancini

Sindaco Comune di Bibbona
Massimo Fedelli

Responsabile dell'Ufficio Tecnico
Geom. Sandro Cerri

Garante dell'Informazione e della Partecipazione
Rag. Roberta Menghi

Carta dei vincoli Sovraordinati

Tav. **QC03**

Scala 1:2.000

Adottato con Del. C.C. n. del

Marzo 2021

Legenda

Perimetro di applicazione del Piano Attuativo

Aree naturali protette

Riserve naturali statali

Tombolo di Cecina (RNLI04)

Siti Natura 2000

ZPS: Tombolo di Cecina (IT5160003)

Area Naturale Marina

Area prospiciente il Tombolo di Cecina
(Proposta inserimento)

Immobili ed aree di notevole interesse pubblico (D.lgs. 42/2004, art. 136)

Zona costiera del Comune di Bibbona. (D.M. 30/04/1965 G.U. 261 del 1965)

Aree tutelate per legge (D.lgs. 42/2004, art.142)

I territori costieri compresi in una fascia della profondità di 300 metri dalla linea di battigia, anche per i terreni elevati sul mare (art.142, c.1; lett.a; D.Lgs. 42/2004)

I fiumi, i torrenti, i corsi d'acqua iscritti negli elenchi previsti dal testo unico delle disposizioni di legge sulle acque ed impianti elettrici, approvato con regio decreto 11 dicembre 1933, n. 1775, e le relative sponde o piedi degli argini per una fascia di 150 metri ciascuna (art.142, c.1; lett.c; D.Lgs. 42/2004)

I parchi e le riserve nazionali o regionali, nonchè i territori di protezione esterna dei parchi (art.142, c.1; lett.f; D.Lgs. 42/2004)

I territori coperti da foreste e da boschi, ancorche' percorsi o danneggiati dal fuoco, e quelli sottoposti a vincolo di rimboschimento, come definiti dall'articolo 2, commi 2 e 6, del decreto legislativo 18 maggio 2001, n. 227 (art.142, c.1; lett.g; D.Lgs. 42/2004)

L'intero territorio comunale di Bibbona è gravato da uso civico
(art.142, c.1; lett.h; D.Lgs. 42/2004)

Beni Architettonici tutelati ai sensi della parte II del D.Lgs.42/2004

Beni architettonici tutelati ai sensi della Parte II del D.Lgs. 42/2004
1 - Forte di Marina di Bibbona (90490010108

Elementi cartografici di base

Confine Comunale

QUADRANTE NORD

QUADRANTE SUD

Vincoli sovraordinati - Quadrante SUD

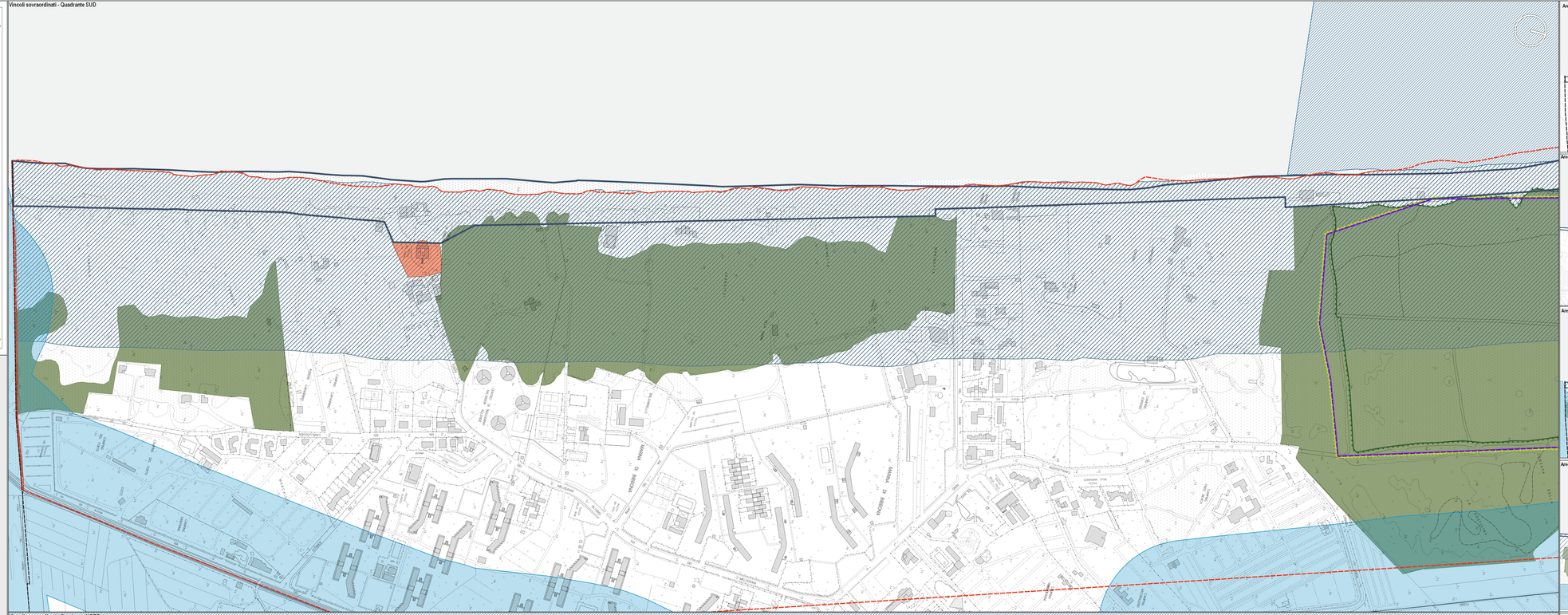

Vincoli sovraordinati - Quadrante NORD

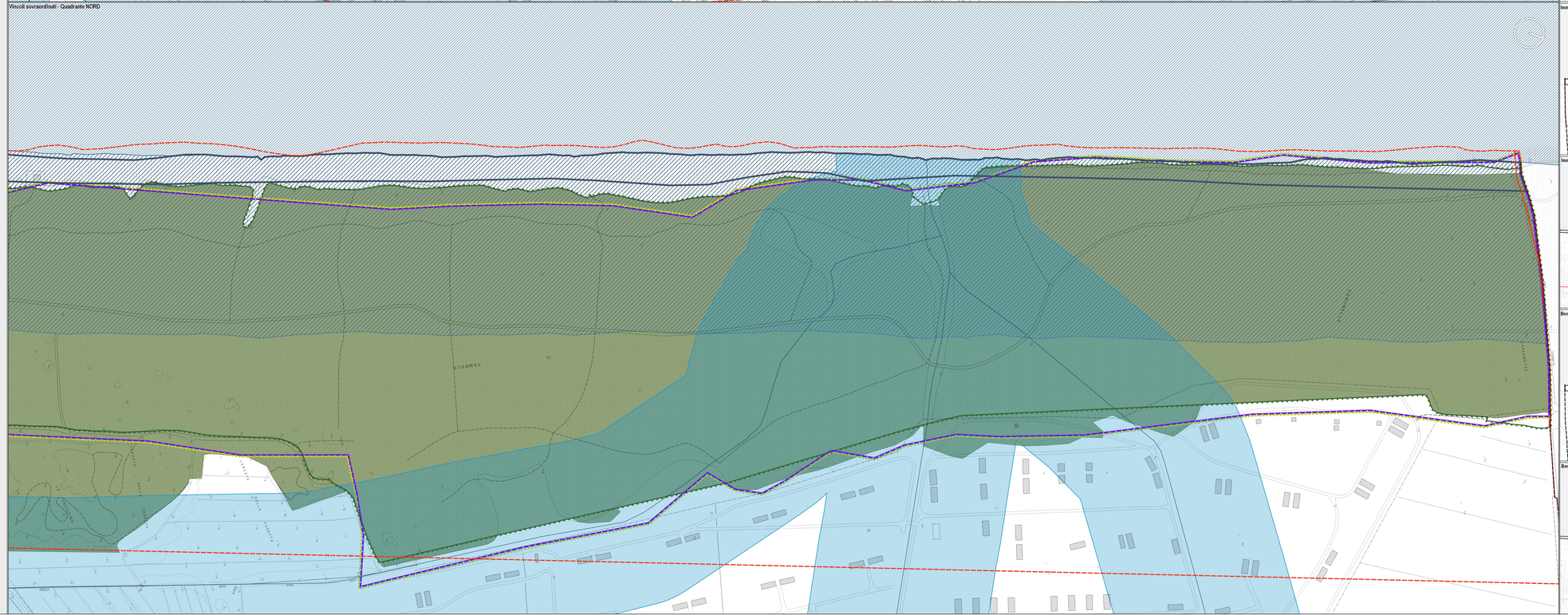

Aree naturali protette – Quadrante SUD

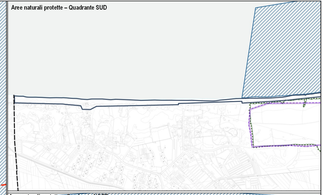

Aree naturali protette – Quadrante NORD



Aree tutelate per legge – Quadrante SUD

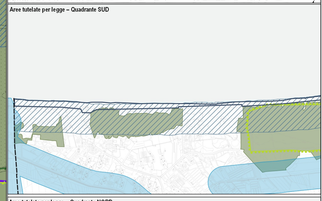

Aree tutelate per legge – Quadrante NORD

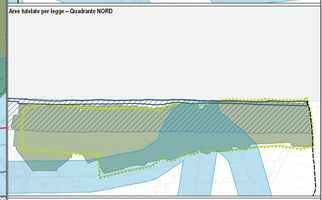

Immobili ed aree di notevole interesse pubblico – Quadrante SUD

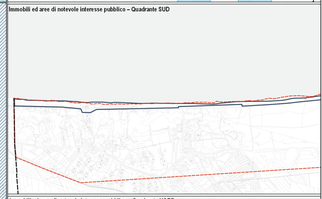

Immobili ed aree di notevole interesse pubblico – Quadrante NORD

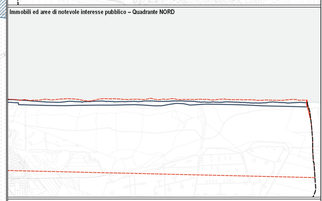

Beni architettonici – Quadrante SUD

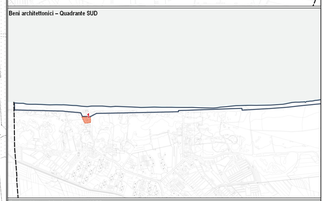
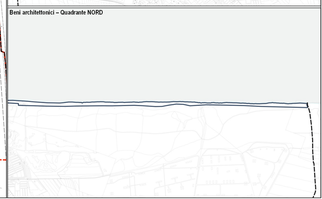
Beni architettonici – Quadrante NORD